

wpłynęło dnia  
5 BR. 0006. 28. 2017  
01-02-2017

Sesja 8.02.2017r.

Przewodnicząca  
Rady Miejskiej w Bogatyni

Dorota Bojakowska

28. 2017 01 LUT. 2017

L. dz. .... ilosc zał. ....

podpis .....

UCHWAŁA NR .....

RADY MIEJSKIEJ W BOGATYNI

z dnia ..... 2017 r.

**w sprawie projektu dostosowania sieci szkół podstawowych i gimnazjów  
do nowego ustroju szkolnego**

Na podstawie art. 18 ust. 2 pkt 15 ustawy z dnia 8 marca 1990 r. o samorządzie gminnym (Dz. U. z 2016 r. poz. 446, z późn. zm.) oraz art. 206 ust. 1 – 4, art. 117 ust. 1 i 191 ust. 1 ustawy z dnia 14 grudnia 2016 r. Przepisy wprowadzające ustawę - Prawo oświatowe (Dz. U. z 2017 r. poz. 60) Rada Miejska w Bogatyni uchwala, co następuje:

**MATERIAŁY NA SESJĘ**

**RADA MIEJSKA**

**KOPIA**

§ 1

Uchwała określa:

- 1) projekt planu sieci publicznych ośmioletnich szkół podstawowych prowadzonych przez gminę, a także granice obwodów publicznych ośmioletnich szkół podstawowych prowadzonych przez Gminę Bogatynia, od dnia 1 września 2017, który stanowi załącznik nr 1 do niniejszej uchwały.
- 2) plan sieci prowadzonych przez Gminę Bogatynia klas dotychczasowych publicznych gimnazjów prowadzonych w szkołach podstawowych oraz granice ich obwodów od 1 września 2017 r. do dnia 31 sierpnia 2019 r., który stanowi załącznik nr 2 do niniejszej uchwały;

§ 2

Publiczne Gimnazjum nr 1 im. Mikołaja Kopernika z siedzibą w Bogatyni, ul. Chopina 16 **przekształca się** w ośmioletnią szkołę podstawową:

- 1) nazwa szkoły: Szkoła Podstawowa nr 4 im. Mikołaja Kopernika w Bogatyni,
- 2) siedziba szkoły: Bogatynia, ul. Chopina 16,
- 3) dzień rozpoczęcia działalności szkoły: 1 września 2017 r.,
- 4) rok szkolny, w którym rozpocznie się kształcenie w I klasie: 2017/2018.

§ 3

Publiczna Szkoła Podstawowa nr 1 im. Emilii Plater z siedzibą w Bogatyni, Plac Bohaterów Warszawy 1 o strukturze organizacyjnej obejmującej klasy I-VI **przekształca się z dniem 1 września 2017 r.** w szkołę podstawową o strukturze organizacyjnej obejmującej klasy I-VIII:

- 1) nazwa szkoły: Szkoła Podstawowa nr 1 im. Emilii Plater w Bogatyni,
- 2) siedziba: Bogatynia, Plac Bohaterów Warszawy 1.

#### § 4

Publiczna Szkoła Podstawowa im. Polskiego Czerwonego Krzyża z siedzibą w Opolnie Zdroju, ul. Świerczewskiego 7a o strukturze organizacyjnej obejmującej klasy I-VI **przekształca się z dniem 1 września 2017 r. w szkołę podstawową o strukturze organizacyjnej obejmującej klasy I-VIII:**

- 1) nazwa szkoły: Szkoła Podstawowa im. Polskiego Czerwonego Krzyża w Opolnie Zdroju,
- 2) siedziba: Opolno Zdrój, ul. Świerczewskiego 7a.

#### § 5

Zespół Szkół z Oddziałami Integracyjnymi z siedzibą w Bogatyni, ul. Wyczółkowskiego 42a, w skład którego wchodzi:

- Publiczna Szkoła Podstawowa nr 3 im. Kornela Makuszyńskiego w Bogatyni, o strukturze organizacyjnej klas I-VI,
- Publiczne Gimnazjum nr 2 im. Janusza Korczaka w Bogatyni, o strukturze organizacyjnej klas I-III,

**przekształca się z dniem 1 września 2017 r. w szkołę podstawową o strukturze organizacyjnej obejmującej klasy I-VIII:**

- 1) nazwa szkoły: Szkoła Podstawowa nr 3 im. Kornela Makuszyńskiego w Bogatyni ,
- 2) siedziba: Bogatynia, ul. Wyczółkowskiego 42a.

#### § 6

Zespół Szkoły Podstawowej i Gimnazjum w Bogatyni, ul. Młodych Energetyków 24, w skład którego wchodzi:

- Publiczna Szkoła Podstawowa nr 5 im. Bolesława Chrobrego w Bogatyni, o strukturze organizacyjnej klas I-VI,
- Gimnazjum nr 3 w Bogatyni, o strukturze organizacyjnej klas I-III,

**przekształca się z dniem 1 września 2017 r. w szkołę podstawową o strukturze organizacyjnej obejmującej klasy I-VIII:**

- 1) nazwa szkoły: Szkoła Podstawowa nr 5 im. Bolesława Chrobrego w Bogatyni ,
- 2) siedziba: Bogatynia, ul. Młodych Energetyków 24.

#### § 7

Zespół Szkoły Podstawowej z Oddziałami Integracyjnymi im. Jana III Sobieskiego i Gimnazjum z Oddziałami Integracyjnymi im. Jana III Sobieskiego w Porajowie, ul. Górnicza 1c, w skład którego wchodzi:

- Publiczna Szkoła Podstawowa z Oddziałami Integracyjnymi im. Jana III

Sobieskiego w Porajowie, o strukturze organizacyjnej klas I-VI,  
- Publiczne Gimnazjum z Oddziałami Integracyjnymi im. Jana III Sobieskiego w Porajowie, o strukturze organizacyjnej klas I-III,  
**przekształca się z dniem 1 września 2017 r. w szkołę podstawową o strukturze organizacyjnej obejmującej klasy I-VIII:**

- 1) nazwa szkoły: Szkoła Podstawowa im. Jana III Sobieskiego w Porajowie,
- 2) siedziba: Porajów, ul. Górnicza 1c.

#### § 8

Zespół Szkoły Podstawowej im. św. Jadwigi Śląskiej i Gimnazjum im. św. Jadwigi Śląskiej w Działoszynie, Działoszyn 33, w skład którego wchodzi:

- Publiczna Szkoła Podstawowa im. św. Jadwigi Śląskiej w Działoszynie, o strukturze organizacyjnej klas I-VI,
- Publiczne Gimnazjum im. św. Jadwigi Śląskiej w Działoszynie, o strukturze organizacyjnej klas I-III,

**przekształca się z dniem 1 września 2017 r. w szkołę podstawową o strukturze organizacyjnej obejmującej klasy I-VIII:**

- 1) nazwa szkoły: Szkoła Podstawowa im. św. Jadwigi Śląskiej w Działoszynie,
- 2) siedziba: Działoszyn 33.

#### § 9

W latach szkolnych 2017/2018, 2018/2019 oraz 2019/2020 uczniowie, którzy ukończyli VI klasę Szkoły Podstawowej nr 1 im. Emilii Plater w Bogatyni obowiązki szkolne od klasy VII do VIII realizować będą w Szkole Podstawowej nr 4 im. Mikołaja Kopernika w Bogatyni powstałej z przekształcenia Publicznego Gimnazjum nr 1 im. Mikołaja Kopernika w Bogatyni.

#### § 10

W Uchwale nr XVI/125/04 Rady Gminy i Miasta Bogatynia z dnia 20 kwietnia 2004 r. w sprawie ustalenia sieci publicznych przedszkoli i oddziałów przedszkolnych w szkołach podstawowych na terenie miasta i gminy Bogatynia zmienionej uchwałą nr XV/104/07 z dnia 13 września 2007 r. wprowadza się następujące zmiany:

1) W § 1 punkty od 7 do 10 otrzymują brzmienie:

7. dwa oddziały przedszkolne w Szkole Podstawowej im. Polskiego Czerwonego Krzyża z siedzibą w Opolnie Zdroju, ul. Świerczewskiego 7a,
8. jeden oddział przedszkolny w Szkole Podstawowej im. Św. Jadwigi Śląskiej z siedzibą w Działoszynie, Działoszyn 33,
9. jeden oddział przedszkolny w Szkole Podstawowej nr 1 im. Emilii Plater z siedzibą w Bogatyni, Plac Bohaterów Warszawy 1,

10. jeden oddział przedszkolny w Szkole Podstawowej nr 3 im. Kornela Makuszyńskiego z siedzibą w Bogatyni, ul. Wyczółkowskiego 42a.
- 2) Zmiany, o których mowa w ust. 1 wchodzi w życie z dniem 01 września 2017 roku.

#### § 11


Z dniem 01 września 2017 roku traci moc uchwała nr LXXXIX/1156/14 Rady Miejskiej w Bogatyni z dnia 27 sierpnia 2014 r. w sprawie ustalenia sieci szkół podstawowych, gimnazjów, zespołów szkół podstawowych i gimnazjów oraz granic ich obwodów.

#### § 12

Niniejsza uchwała podlega podaniu do publicznej wiadomości poprzez umieszczenie jej na tablicy ogłoszeń Urzędu Miasta i Gminy w Bogatyni, ul. Daszyńskiego 1, a także na stronie Biuletynu Informacji Publicznej Gminy Bogatynia.

#### § 13

Uchwała wchodzi w życie z dniem podjęcia.



R. Gurek

## Uzasadnienie

W związku z wejściem w życie ustawy z dnia 14 grudnia 2016 r. Przepisy wprowadzające ustawę – Prawo oświatowe (Dz.U. z 2017 r., poz.60), która reguluje mechanizmy i tryb wprowadzenia reformy ustroju szkolnego, Rada Miejska w Bogatyni zobowiązana jest do podjęcia uchwały w sprawie projektu dostosowania sieci szkół podstawowych i gimnazjów, funkcjonujących na terenie gminy Bogatynia, do nowego ustroju szkolnego. Uchwała następnie zostanie przekazana do zaopiniowania Dolnośląskiemu Kuratorowi Oświaty oraz związkom zawodowym.

Plan wdrożenia reformy edukacji w gminie Bogatynia zakłada płynne przejście z obecnego systemu 6-letnich szkół podstawowych oraz 3-letnich gimnazjów w system 8-letnich szkół podstawowych. W okresie przejściowym, uczniom gimnazjum i klas gimnazjalnych zostanie zapewnione kształcenie w tych samych budynkach szkolnych. Efektem końcowym reformy będzie funkcjonowanie na terenie gminy Bogatynia siedmiu 8-letnich szkół podstawowych, na bazie tych samych obiektów, w których aktualnie funkcjonują: Zespół Szkoły Podstawowej i Gimnazjum w Porajowie, Publiczna Szkoła Podstawowa w Opolnie Zdroju, Zespół Szkół z Oddziałami Integracyjnymi w Bogatyni, Publiczne Gimnazjum nr 1 w Bogatyni, Publiczna Szkoła Podstawowa nr 1 w Bogatyni, Zespół Szkoły Podstawowej i Gimnazjum w Bogatyni, Zespół Szkoły Podstawowej i Gimnazjum w Działoszynie.

Projekt dostosowania sieci szkół zakłada przekształcenie Publicznego Gimnazjum nr 1 w Bogatyni w ośmioletnią szkołę podstawową. Pozostałe szkoły podstawowe i zespoły szkół z mocy prawa zostaną przekształcone w ośmioletnie szkoły podstawowe. Dla większości szkół zostaną również zachowane te same obwody. Zmiana dotyczy jedynie Publicznej Szkoły Podstawowej nr 1 i Zespołu Szkół z Oddziałami Integracyjnymi, których obwody zostaną zmniejszone na rzecz nowo powstającej z przekształcenia Publicznego Gimnazjum nr 1 ośmioletniej szkoły podstawowej. Zmiana ta pozwoli wyeliminować dwuzmianowość w obu tych szkołach.

Ponadto uchwała zakłada, że latach szkolnych 2017/2018, 2018/2019 oraz 2019/2020 uczniowie, którzy ukończyli VI klasę Szkoły Podstawowej nr 1 im. Emilii Plater w Bogatyni obowiązek szkolny od klasy VII do VIII realizować będą w Szkole Podstawowej nr 4 im. Mikołaja Kopernika w Bogatyni powstałej z przekształcenia Publicznego Gimnazjum nr 1 im. Mikołaja Kopernika w Bogatyni – pozwoli to na właściwe funkcjonowanie obu szkół.

Uzyskanie pozytywnej opinii Dolnośląskiego Kuratora Oświaty na temat projektu niniejszej uchwały pozwoli na podjęcie przez Radę Miejską w Bogatyni ostatecznej uchwały w sprawie dostosowania sieci szkół podstawowych i gimnazjów do nowego ustroju szkolnego. Termin podjęcia uchwały – do 31 marca 2017 r.

**Projekt planu sieci publicznych ośmioletnich szkół podstawowych  
prowadzonych przez Gminę Bogatynia, a także granice ich obwodów  
od dnia 1 września 2017 r.**

- 1. Szkoła Podstawowa nr 1 im. Emilii Plater z siedzibą w Bogatyni, Plac Bohaterów Warszawy 1.**  
Obwód szkoły obejmuje następujące ulice: Aleja Solidarności, Armii Czerwonej (po wejściu w życie uchwały RM w Bogatyni nr L/428/17 – Armii Krajowej), gen. Józefa Bema, Białogórska, Biskupia, pl. Bohaterów Warszawy, Bojowników o Wolność i Demokrację, Bolesława Chrobrego, Ignacego Daszyńskiego, Dworcowa, Dworska, Dzika, Jagiellońska, Kazimierza Jagiellończyka, Jana III Sobieskiego, Kazimierza Wielkiego, Jana Kilińskiego, Jana Kochanowskiego, Krzywa, Kurzańska, Ludowa, 1 Maja, Mieszka I, Nadbrzeżna, Partyzantów, Piastowska, Poczтовая, Polna, Przodowników Pracy, Henryka Sienkiewicza, Marii Skłodowskiej-Curie, Spółdzielcza, Strumykowa, Śmiała, gen. Karola Świerczewskiego (po wejściu w życie uchwały RM w Bogatyni nr L/434/17 - Stefana Batorego), Zygmunta Starego, Turowska, Ludwika Waryńskiego (po wejściu w życie uchwał RM w Bogatyni nr L/430/17 i L/431/17 - Aleja Żytawska i ul. Generała Władysława Andersa), Włókiennicza, Wspólna, Stanisława Wyspiańskiego, Zamknięta, Zgorzelecka, Zwycięstwa, Tadeusza Kościuszki (nr od 1 do 59).
- 2. Szkoła Podstawowa im. Polskiego Czerwonego Krzyża z siedzibą w Opolnie Zdroju, ul. Świerczewskiego 7a.**  
Obwód szkoły obejmuje następujące miejscowości: Opolno Zdrój, Białopole, Jasna Góra.
- 3. Szkoła Podstawowa nr 3 im. Kornela Makuszyńskiego z siedzibą w Bogatyni, ul. Wyczółkowskiego 42a.**  
Obwód szkoły obejmuje następujące ulice: Tadeusza Kościuszki (nr od 60 do 134), II Armii Wojska Polskiego, Olgi Boznańskiej, Józefa Chełmońskiego, gen. Henryka Dąbrowskiego, Dobra, Georgija Dymitrowa (po wejściu w życie uchwał RM w Bogatyni nr L/432/17 i L/433/17 -Rotmistrza Witolda Pileckiego i ul. Generała Stefana Roweckiego-Grota), Fabryczna, Juliana Fałata, Główna, Górna, Górska, Artura Grottgera, Izerska, Jesienna, Mieczysława Karłowicza, Kolejowa, Krzysztofa Komedy-Trzcńskiego, Marii Konopnickiej, Mikołaja Kopernika, Wojciecha Kossaka, Krakowska, Krótka, Karkonoska, Letnia, Leśna, Listopadowa, 3 Maja, Jacka Malczewskiego, Jana

Matejki, Nadrzeczna, Opolowska, Pastwiskowa, Bolesława Prusa, Aleksandra Puszkina, Robotnicza, Ludomira Różyckiego, Sudecka, Juliusza Słowackiego, Słowiańska, Spokojna, Szpitalna, Jana Styki, Karola Szymanowskiego, Warszawska, Wąska, Henryka Wieniawskiego, Wiosenna, Leona Wyczółkowskiego, Jana Zamoyskiego, Zygmuntowska, marsz. Michała "Roli" Żymierskiego.

**4. Szkoła Podstawowa im. Jana III Sobieskiego z siedzibą w Porajowie, ul. Górnicza 1c.**

Obwód szkoły obejmuje następujące miejscowości: Porajów, Kopaczów, Sieniawka.

**5. Szkoła Podstawowa im. św. Jadwigi Śląskiej z siedzibą w Działoszynie, Działoszyn 33.**

Obwód szkoły obejmuje następujące miejscowości: Działoszyn, Posada, Bratków, Wyszków, Wolanów, Lutogniewice, Krzewina.

**6. Szkoła Podstawowa nr 5 im. Bolesława Chrobrego z siedzibą w Bogatyni, ul. Młodych Energetyków 24.**

Obwód szkoły obejmuje następujące ulice: Cicha, Dębowa, Francuska, Górnicza, Jasna, Komuny Paryskiej(po wejściu w życie uchwały RM w Bogatyni nr L/438/17 - Cypriana Kamila Norwida), Konrada, Kręta, Lipowa, Łąkowa, Łużycka, Adama Mickiewicza, Młodych Energetyków, Nowa, Ogrodowa, Okólna, Osadnicza, Parkowa, Rolnicza, Słoneczna, Spacerowa, Środkowa, Wesola, Wiejska, Wolności, Zielona.

**7. Szkoła Podstawowa nr 4 z siedzibą w Bogatyni, ul. Chopina 16.**

Obwód szkoły obejmuje następujące ulice: os. 25-lecia PRL (po wejściu w życie uchwały RM w Bogatyni nr L/429/17 - os. Orła Białego), Fryderyka Chopina, Ignacego Paderewskiego, Energetyków, Szytgarska, Romualda Traugutta, Sportowa, Stanisława Moniuszki, Marcelego Nowotki (po wejściu w życie uchwały RM w Bogatyni nr L/435/17 - św. Jana Pawła II), Hanki Sawickiej (po wejściu w życie uchwały RM w Bogatyni nr L/436/17 - Prymasa Tysiąclecia Kardynała Stefana Wyszyńskiego), Stefana Okrzei, 22 Lipca (po wejściu w życie uchwały RM w Bogatyni nr L/437/17 - Żołnierzy Niezłomnych), Władysława Stanisława Reymonta, Janusza Kusocińskiego.

**Plan sieci prowadzonych przez Gminę Bogatynia klas dotychczasowych publicznych gimnazjów prowadzonych w szkołach podstawowych oraz granice obwodów klas dotychczasowych gimnazjów prowadzonych przez Gminę Bogatynia na okres od 1 września 2017 r. do dnia 31 sierpnia 2019 r.,**

1. **Obwód klas Publicznego Gimnazjum nr 1 im. Mikołaja Kopernika w Bogatyni, prowadzonych w Szkole Podstawowej nr 4 im. Mikołaja Kopernika w Bogatyni, ul. Chopina 16, obejmuje następujące ulice i miejscowości:**  
Aleja Solidarności, Armii Czerwonej (po wejściu w życie uchwały RM w Bogatyni nr L/428/17 – Armii Krajowej), gen. Józefa Bema, Białogórska, Biskupia, pł. Bohaterów Warszawy, Bojowników o Wolność i Demokrację, Bolesława Chrobrego, Fryderyka Chopina, Ignacego Daszyńskiego, Dworcowa, Dworska, Dzika, Energetyków, Jagiellońska, Kazimierza Jagiellończyka, Jana III Sobieskiego, Kazimierza Wielkiego, Jana Kilińskiego, Jana Kochanowskiego, Krzywa, Kurzańska, Janusza Kusocińskiego, os. 25-lecia PRL (po wejściu w życie uchwały RM w Bogatyni nr L/429/17 - os. Orła Białego), 22 Lipca (po wejściu w życie uchwały RM w Bogatyni nr L/437/17 - Żołnierzy Niezłomnych), Ludowa, 1 Maja, Mieszka I, Stanisława Moniuszki, Nadbrzeżna, Marcelego Nowotki (po wejściu w życie uchwały RM w Bogatyni nr L/435/17 - św. Jana Pawła II), Stefana Okrzei, Partyzantów, Piastowska, Pocztowa, Polna, Przdowników Pracy, Ignacego Paderewskiego, Władysława Stanisława Reymonta, Hanki Sawickiej (po wejściu w życie uchwały RM w Bogatyni nr L/436/17 - Prymasa Tysiąclecia Kardynała Stefana Wyszyńskiego), Henryka Sienkiewicza, Marii Skłodowskiej-Curie, Sportowa, Spółdzielcza, Strumykowa, Sztygarska, Śmiała, gen. Karola Świerczewskiego (po wejściu w życie uchwały RM w Bogatyni nr L/434/17 - Stefana Batorego), Zygmunta Starego, Romualda Traugutta, Turowska, Ludwika Waryńskiego (po wejściu w życie uchwał RM w Bogatyni nr L/430/17 i L/431/17 - Aleja Żytawska i ul. Generała Władysława Andersa), Włókiennicza, Wspólna, Stanisława Wyspiańskiego, Zamknięta, Zgorzelecka, Zwycięstwa, Tadeusza Kościuszki (nr od 1 do 59), Jasna Góra, Białopole i Opolno Zdrój.
2. **Obwód klas Publicznego Gimnazjum nr 2 im. Janusza Korczaka, prowadzonych w Szkole Podstawowej nr 3 im. Kornela Makuszyńskiego w Bogatyni, ul. Wyczółkowskiego 42a obejmuje następujące ulice:**



Tadeusza Kościuszki (nr od 60 do 134), II Armii Wojska Polskiego, Olgi Boznańskiej, Józefa Chełmońskiego, gen. Henryka Dąbrowskiego, Dobra, Georgija Dymitrowa (po wejściu w życie uchwał RM w Bogatyni nr L/432/17 i L/433/17 -Rotmistrza Witolda Pileckiego i ul. Generała Stefana Roweckiego-Grota), Fabryczna, Juliana Fałata, Główna, Górna, Górską, Artura Grottgera, Izerska, Jesienna Mieczysława Karłowicza, Kolejowa, Krzysztofa Komedy-Trzczińskiego, Marii Konopnickiej, Mikołaja Kopernika, Wojciecha Kossaka, Krakowska, Krótka, Karkonoska, Letnia, Leśna, Listopadowa, 3 Maja, Jacka Malczewskiego, Jana Matejki, Nadrzeczna, Opolowska, Pastwiskowa, Bolesława Prusa, Aleksandra Puszkina, Robotnicza, Ludomira Różyckiego, Sudecka, Juliusza Słowackiego, Słowiańska, Spokojna, Jana Styki, Szpitalna, Karola Szymanowskiego, Warszawska, Wąska, Henryka Wieniawskiego, Wiosenna, Leona Wyczółkowskiego, Jana Zamoyskiego, Zygmuntowska, marsz. Michała "Roli" Żymierskiego.

**3. Obwód klas Gimnazjum nr 3 prowadzonych w Szkole Podstawowej nr 5 im. Bolesława Chrobrego w Bogatyni, ul. Młodych Energetyków 24, obejmuje następujące ulice:**

Cicha, Dębowa, Francuska, Górnicza, Jasna, Komuny Paryskiej (po wejściu w życie uchwały RM w Bogatyni nr L/438/17 - Cypriana Kamila Norwida), Konrada, Kręta, Lipowa, Łąkowa, Łużycka, Adama Mickiewicza, Młodych Energetyków, Nowa, Ogrodowa, Okólna, Osadnicza, Parkowa, Rolnicza, Słoneczna, Spacerowa, Środkowa, Wesoła, Wiejska, Wolności, Zielona.

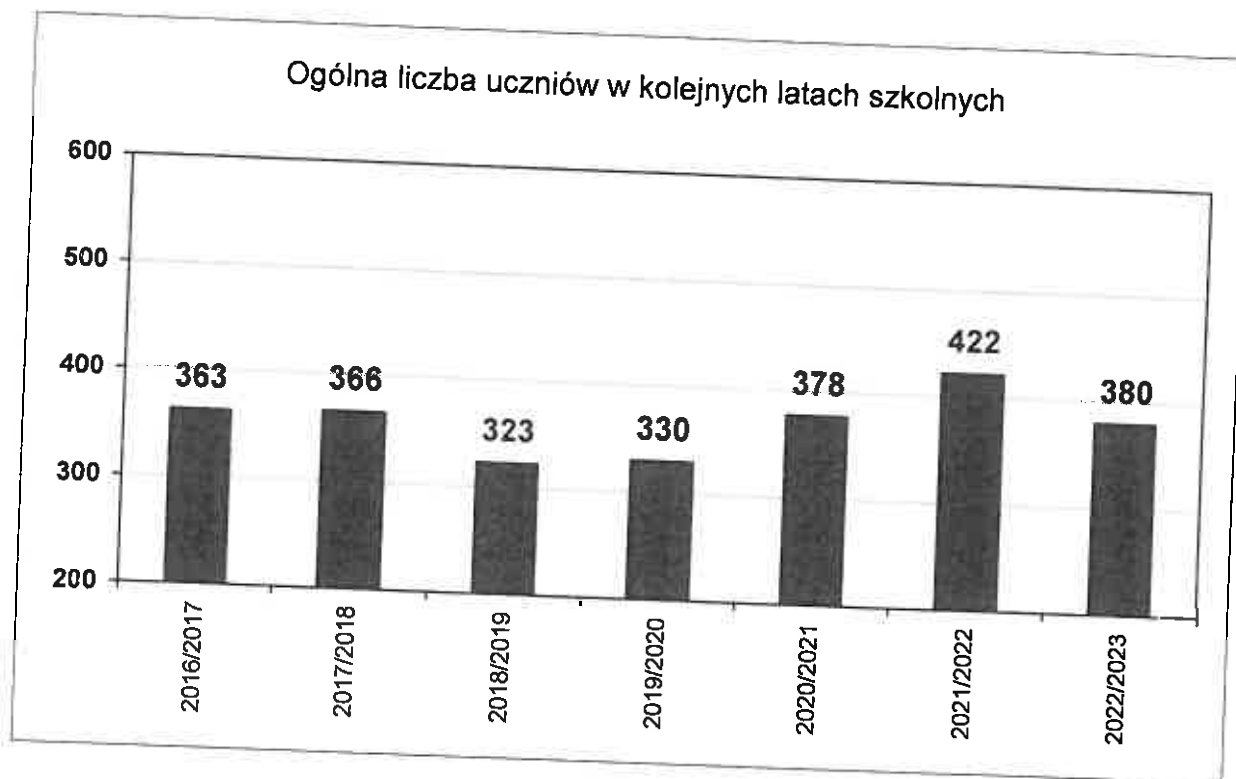
**4. Obwód klas Publicznego Gimnazjum z Oddziałami Integracyjnymi im. Jana III Sobieskiego prowadzonych w Szkole Podstawowej im. Jana III Sobieskiego w Porajowie, ul. Górnicza 1c, obejmuje następujące miejscowości:**

Porajów, Kopaczów, Sieniawka.

**5. Obwód klas Publicznego Gimnazjum prowadzonych w Szkole Podstawowej im. Jadwigi Śląskiej w Działoszynie, Działoszyn 33, obejmuje następujące miejscowości:**

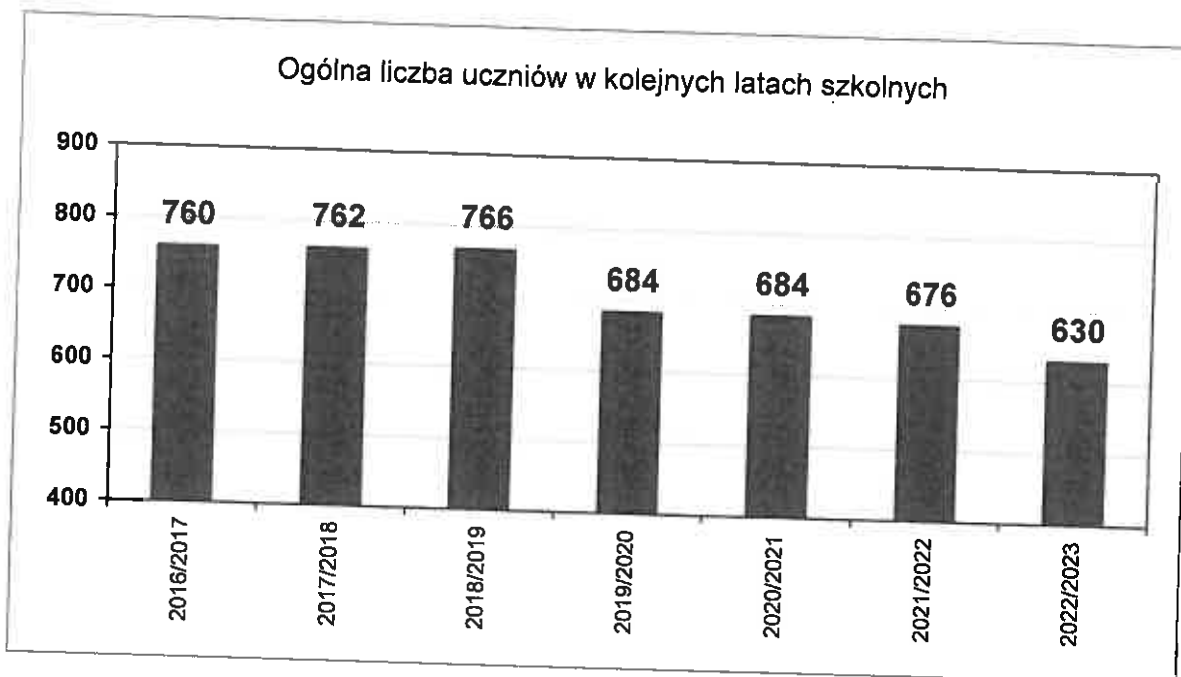
Działoszyn, Posada, Bratków, Wyszaków, Wolanów, Lutogniewice, Krzewina.

*Prognoza demograficzna*  
**Szkoła Podstawowa Nr 1**  
**im. Emilii Plater w Bogatyni**



Rok Szkolny	Liczba uczniów								
	klasa I	klasa II	klasa III	klasa IV	klasa V	klasa VI	klasa VII	klasa VIII	ogółem
<b>2016/2017</b>	23	81	84	48	77	50	0	0	363
<b>2017 / 2018</b>	53	23	81	84	48	77	0	0	366
<b>2018 / 2019</b>	34	53	23	81	84	48	0	0	323
<b>2019 / 2020</b>	55	34	53	23	81	84	0	0	330
<b>2020 / 2021</b>	48	55	34	53	23	81	84	0	378
<b>2021 / 2022</b>	44	48	55	34	53	23	81	84	422
<b>2022 / 2023</b>	42	44	48	55	34	53	23	81	380

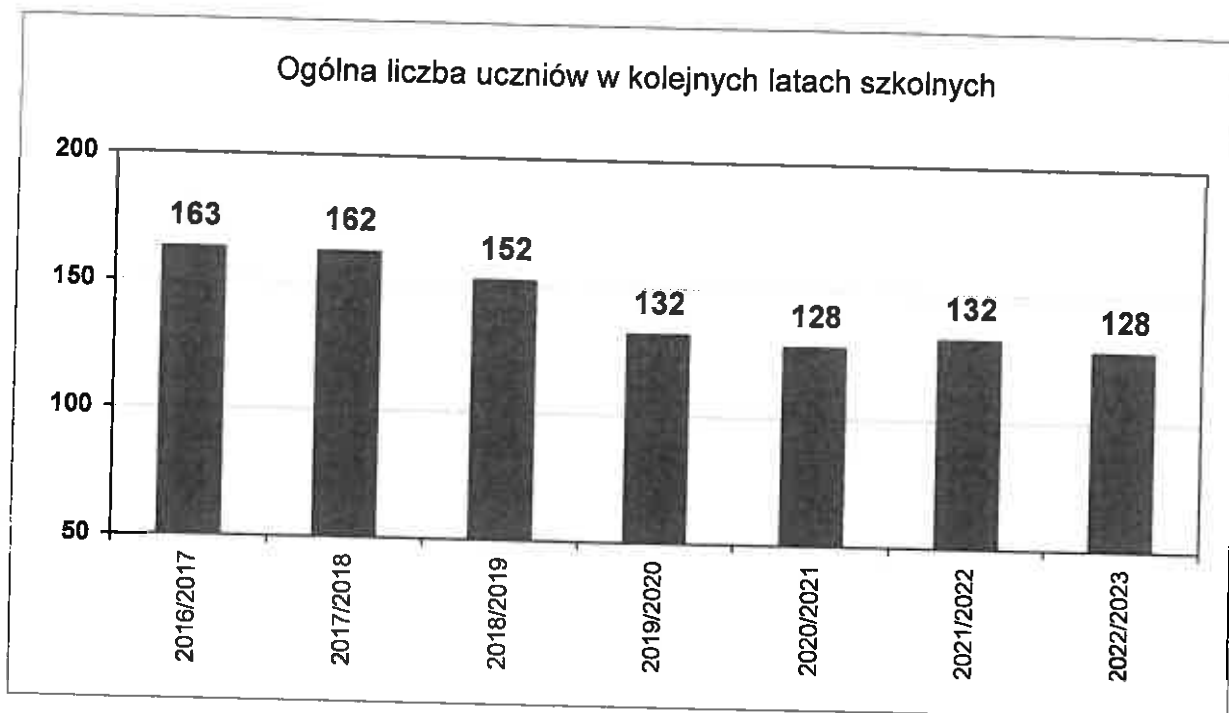
*Prognoza demograficzna*  
**Szkoła Podstawowa Nr 3**  
**im. Kornela Makuszyńskiego w Bogatyni**



Rok Szkolny	Liczba uczniów szkoły podstawowej								
	klasa I	klasa II	klasa III	klasa IV	klasa V	klasa VI	klasa VII	klasa VIII	ogółem
2016/2017	26	144	134	77	67	86	0	0	534
2017 / 2018	78	26	144	134	77	67	86	0	612
2018 / 2019	73	78	26	144	134	77	67	86	685
2019 / 2020	85	73	78	26	144	134	77	67	684
2020 / 2021	67	85	73	78	26	144	134	77	684
2021 / 2022	69	67	85	73	78	26	144	134	676
2022 / 2023	88	69	67	85	73	78	26	144	630

Rok Szkolny	Liczba uczniów gimnazjum			
	klasa I	klasa II	klasa III	ogółem
2016 / 2017	81	69	76	226
2017 / 2018	0	81	69	150
2018 / 2019	0	0	81	81

*Prognoza demograficzna*  
**Szkoła Podstawowa**  
**im. Jadwigi Śląskiej w Działoszynie\***

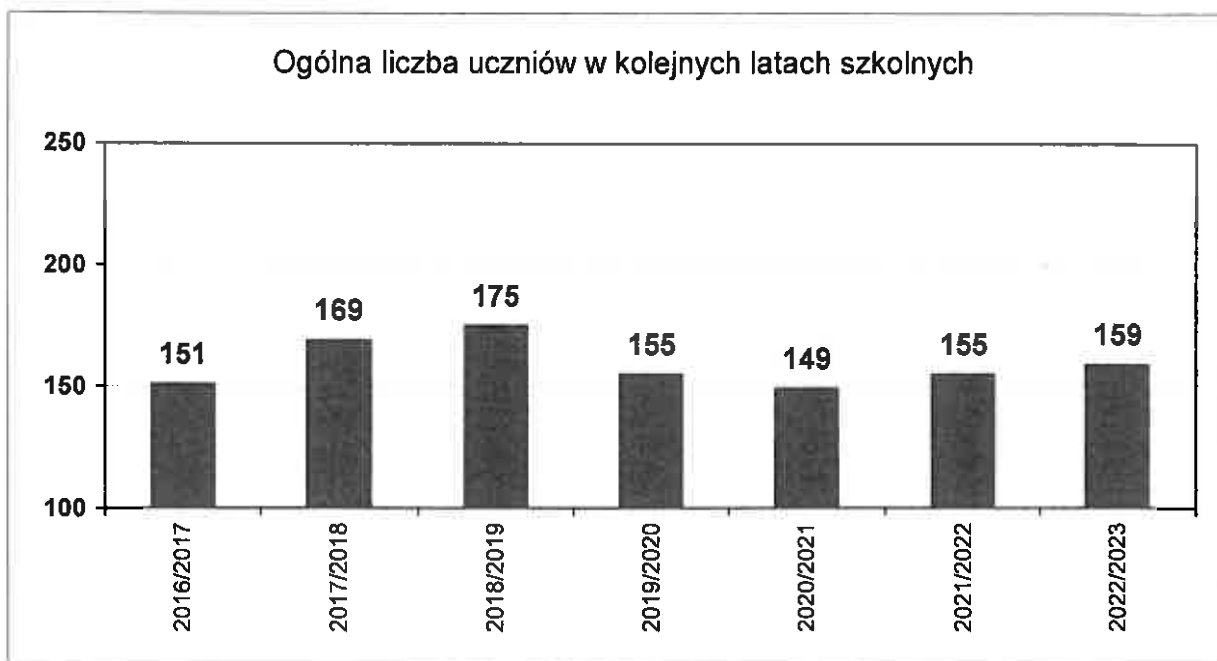


*\*Bez oddziałów przedszkolnych przy szkole*

Rok Szkolny	Liczba uczniów szkoły podstawowej								
	klasa I	klasa II	klasa III	klasa IV	klasa V	klasa VI	klasa VII	klasa VIII	ogółem
2016/2017	13	19	22	14	20	15	0	0	103
2017 / 2018	13	13	19	22	14	20	15	0	116
2018 / 2019	18	13	13	19	22	14	20	15	134
2019 / 2020	13	18	13	13	19	22	14	20	132
2020 / 2021	16	13	18	13	13	19	22	14	128
2021 / 2022	18	16	13	18	13	13	19	22	132
2022 / 2023	18	18	16	13	18	13	13	19	128

Rok Szkolny	Liczba uczniów gimnazjum			
	klasa I	klasa II	klasa III	ogółem
2016 / 2017	18	28	14	60
2017 / 2018	0	18	28	46
2018 / 2019	0	0	18	18

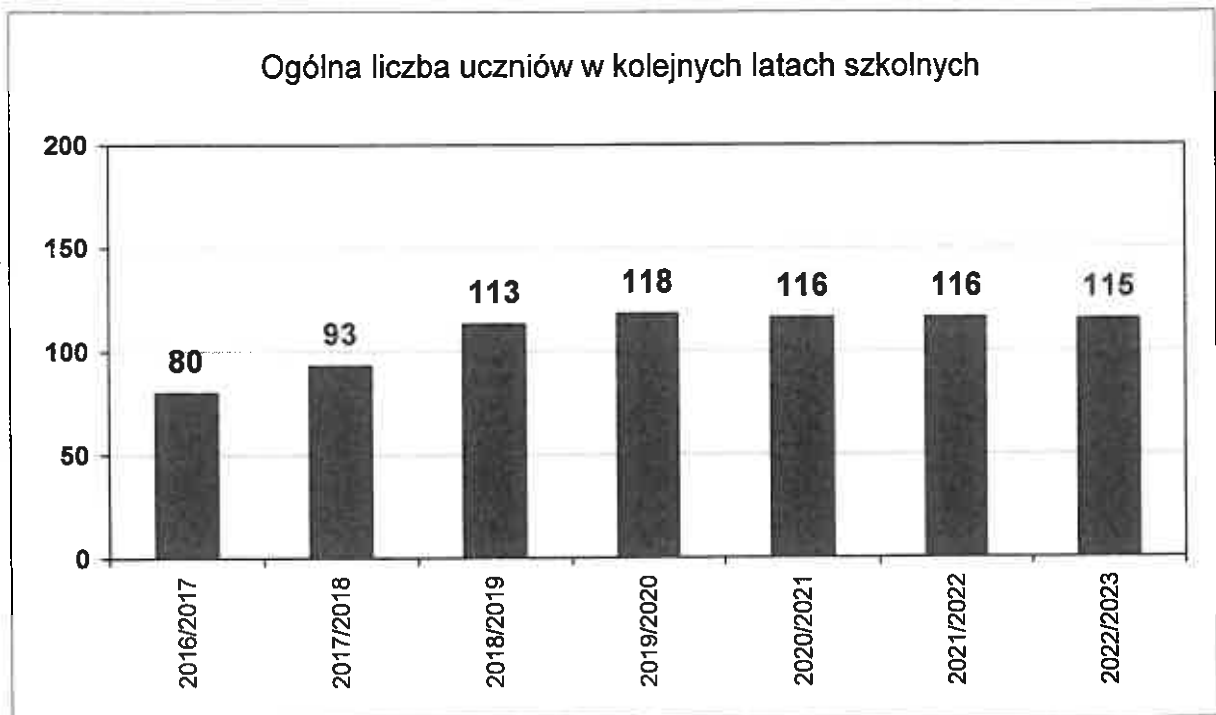
*Prognoza demograficzna*  
**Szkoła Podstawowa Nr 5**  
**im. Bolesława Chrobrego w Bogatyni**



Rok Szkolny	Liczba uczniów szkoły podstawowej								
	klasa I	klasa II	klasa III	klasa IV	klasa V	klasa VI	klasa VII	klasa VIII	ogółem
<b>2016/2017</b>	0	28	16	17	24	26	0	0	111
<b>2017 / 2018</b>	31	0	28	16	17	24	26	0	142
<b>2018 / 2019</b>	20	31	0	28	16	17	24	26	162
<b>2019 / 2020</b>	19	20	31	0	28	16	17	24	155
<b>2020 / 2021</b>	18	19	20	31	0	28	16	17	149
<b>2021 / 2022</b>	23	18	19	20	31	0	28	16	155
<b>2022 / 2023</b>	20	23	18	19	20	31	0	28	159

Rok Szkolny	Liczba uczniów gimnazjum			
	klasa I	klasa II	klasa III	ogółem
<b>2016 / 2017</b>	13	14	13	40
<b>2017 / 2018</b>	0	13	14	27
<b>2018 / 2019</b>	0	0	13	13

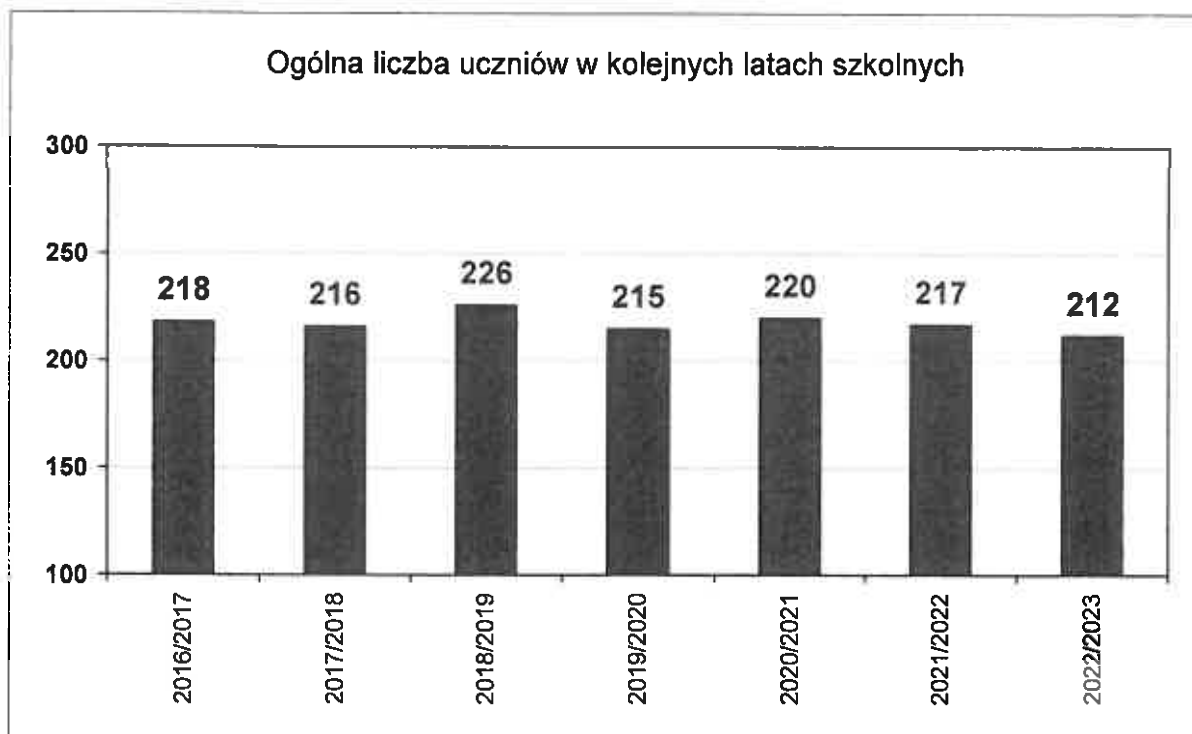
*Prognoza demograficzna*  
**Szkoła Podstawowa**  
**im. Polskiego Czerwonego Krzyża**  
**w Opolnie Zdroju\***



*\*Bez oddziałów przedszkolnych przy szkole*

Rok Szkolny	Liczba uczniów								ogółem
	klasa I	klasa II	klasa III	klasa IV	klasa V	klasa VI	klasa VII	klasa VIII	
<b>2016/2017</b>	11	16	17	13	12	11	0	0	80
<b>2017 / 2018</b>	13	11	16	17	13	12	11	0	93
<b>2018 / 2019</b>	20	13	11	16	17	13	12	11	113
<b>2019 / 2020</b>	16	20	13	11	16	17	13	12	118
<b>2020 / 2021</b>	10	16	20	13	11	16	17	13	116
<b>2021 / 2022</b>	13	10	16	20	13	11	16	17	116
<b>2022 / 2023</b>	16	13	10	16	20	13	11	16	115

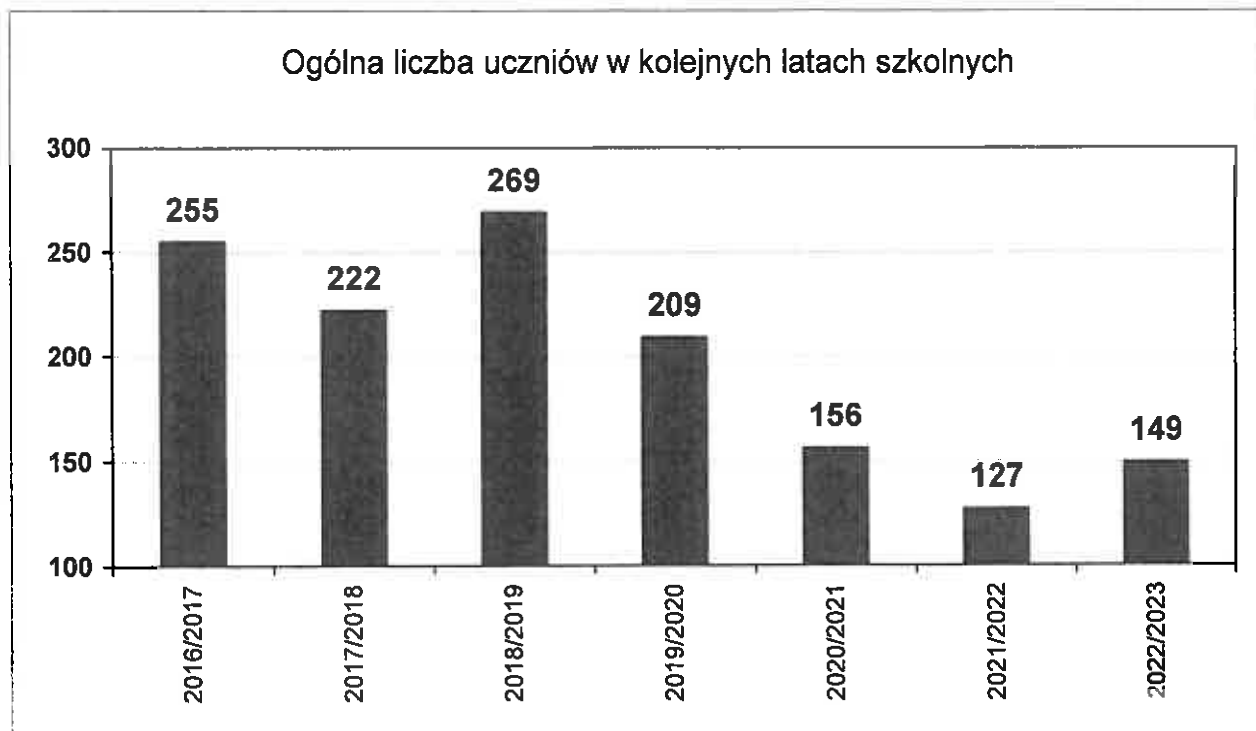
*Prognoza demograficzna*  
**Szkoła Podstawowa**  
**im. Jana III Sobieskiego**  
**w Porajowie**



Rok Szkolny	Liczba uczniów szkoły podstawowej								
	klasa I	klasa II	klasa III	klasa IV	klasa V	klasa VI	klasa VII	klasa VIII	ogółem
2016/2017	7	32	33	25	17	22	0	0	136
2017 / 2018	34	7	32	33	25	17	22	0	170
2018 / 2019	32	34	7	32	33	25	17	22	202
2019 / 2020	35	32	34	7	32	33	25	17	215
2020 / 2021	22	35	32	34	7	32	33	25	220
2021 / 2022	22	22	35	32	34	7	32	33	217
2022 / 2023	28	22	22	35	32	34	7	32	212

Rok Szkolny	Liczba uczniów gimnazjum			
	klasa I	klasa II	klasa III	ogółem
2016 / 2017	24	22	36	82
2017 / 2018	0	24	22	46
2018 / 2019	0	0	24	24

*Prognoza demograficzna*  
**Szkoła Podstawowa nr 4**  
**im. Mikołaja Kopernika**  
**w Bogatyni**



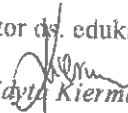
Rok Szkolny	Liczba uczniów szkoły podstawowej								
	klasa I	klasa II	klasa III	klasa IV	klasa V	klasa VI	klasa VII	klasa VIII	ogółem
2016/2017	0	0	0	0	0	0	0	0	0
2017 / 2018	29	0	0	0	0	0	50	0	79
2018 / 2019	35	29	0	0	0	0	77	50	191
2019 / 2020	20	35	29	0	0	0	48	77	209
2020 / 2021	24	20	35	29	0	0	0	48	156
2021 / 2022	19	24	20	35	29	0	0	0	127
2022 / 2023	22	19	24	20	35	29	0	0	149

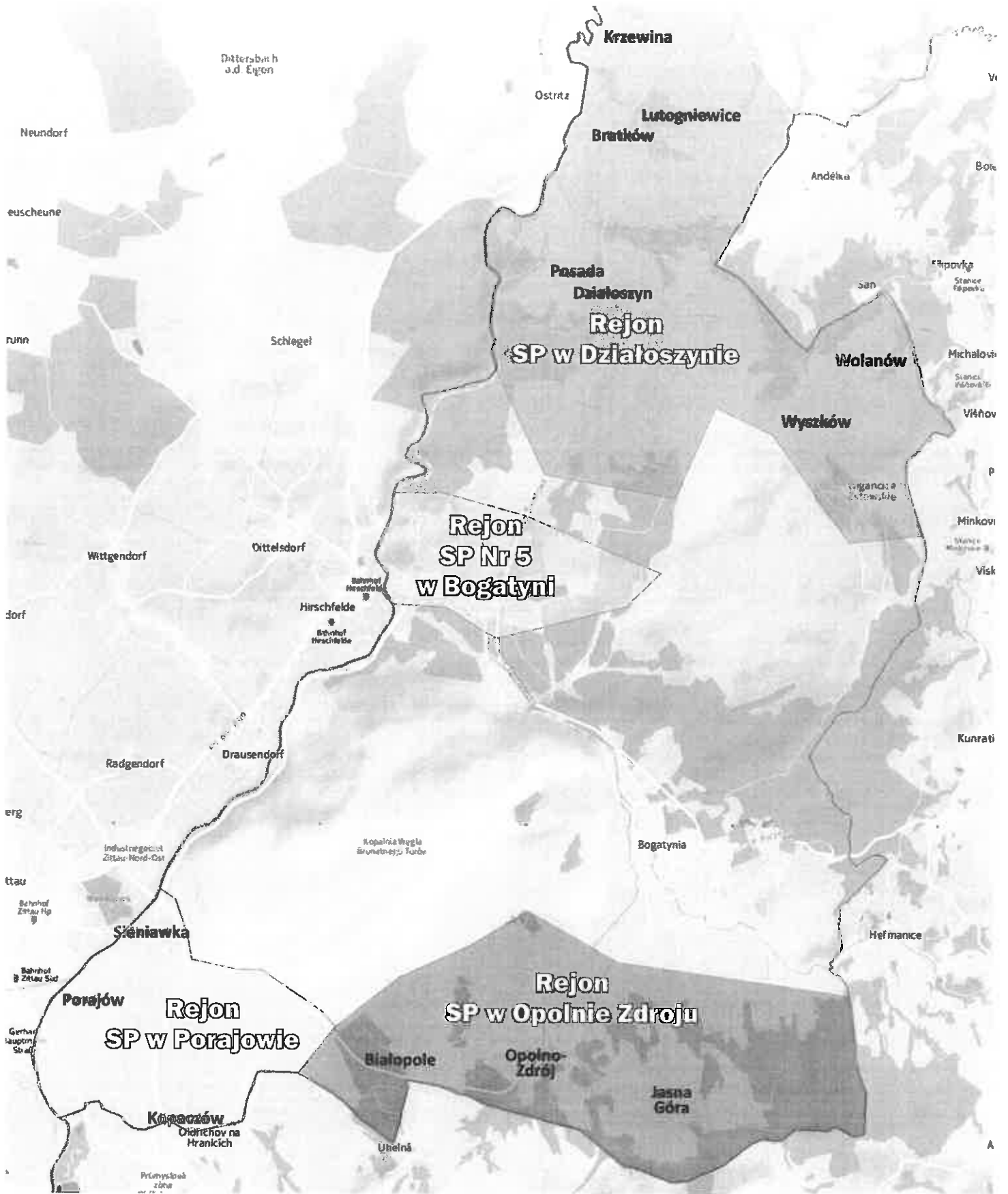
Rok Szkolny	Liczba uczniów			
	klasa I	klasa II	klasa III	ogółem
2016 / 2017	78	65	112	255
2017 / 2018	0	78	65	143
2018 / 2019	0	0	78	78



Prognozy demograficzne zostały przygotowane na podstawie zatwierdzonych arkuszy organizacyjnych (30.09.2016 r.) na rok szkolny 2016/2017 oraz na podstawie liczby urodzin w obwodach poszczególnych szkół w latach 2010 – 2015 (wg danych meldunkowych na dzień 01.08.2016 r.).

Przygotowała:

Inspektor ds. edukacji  
  
mgr Edyta Kierman



**Rejon  
SP Nr 1**

Biogatynia

**Rejon  
SP Nr 4**

**Rejon  
SP Nr 3**

