

Biurow Rady Miejskiej
wpłynęło dnia

13-06-2017

Komisja Rozwoju
Przewodnicząca 53R.0006.94.2017
Rady Miejskiej w Bogatyni 1875-0053.23.44.2017
+ Sesja
Dorota Bojarkowska 13 CZE. 2017
Projekt (Nr 2)

MATERIAŁY NA SESJĘ

RADA MIEJSKA

KOPIA

94.2017

L. dz ilość zak
podpis *[signature]*

Uchwała nr2017

Rady Miejskiej w Bogatyni

z dnia2017

w sprawie zaliczenia dróg w gminie Bogatynia do kategorii dróg gminnych

Na podstawie art. 18 ust.2 pkt.15 ustawy o samorządzie gminnym (Dz.U. 2016 poz. 446, z późn. zm.) w związku z art. 7 ust. 2 ustawy z dnia 21 marca 1985 roku o drogach publicznych (Dz.U. z 2016 poz. 1440 j.t.) Rada Miejska w Bogatyni po zasięgnięciu opinii Zarządu Powiatu Zgorzeleckiego uchwała co następuje:

§ 1. Zalicza się do kategorii dróg gminnych drogi zlokalizowane na terenie gminy Bogatynia wyszczególnione w załączniku nr 1 do uchwały.

§ 2. Położenie dróg, o których mowa w § 1 określone jest na mapach poglądowych stanowiących załącznik nr 2 do uchwały.

§ 3. Wykonanie uchwały powierza się Burmistrzowi Miasta i Gminy Bogatynia.

§ 4. Uchwała podlega ogłoszeniu w Dzienniku Urzędowym Województwa Dolnośląskiego

§ 5. Uchwała wchodzi w życie po upływie 14 dni od dnia ogłoszenia w Dzienniku Urzędowym Województwa Dolnośląskiego.

*Uchwała Rady Miejskiej
14.06.2017
1287 Kender*

[signature]

532.0006.94.2017
Mm.0053.23.44.2017

UZASADNIENIE

Uchwały Nr..... Rady Miejskiej w Bogatyni z dnia.....2017.
w sprawie zaliczenia dróg w gminie Bogatynia do kategorii dróg gminnych

Zgodnie art. 7 ust. 3 ustawy z dnia 21 marca 1985 r. o drogach publicznych (Dz.U. z 2016 poz. 1440 j.t.) ustalenie przebiegu istniejących dróg gminnych następuje w drodze uchwały rady miasta . Podjęcie tej uchwały powinno być poprzedzone zasięgnięciem opinii Zarządu Powiatu . Mając powyższe na uwadze, Burmistrz Miasta i Gminy przesał do Zarządu Powiatu Zgorzeleckiego projektu uchwały dotyczącej ustanowienia kategorii dróg gminnych.

Zarząd Powiatu Zgorzeleckiego zajął swoje stanowisko w uchwale nr 341/2017 z dnia 20 kwietnia 2017r. i zaopiniował pozytywnie projekt uchwały.

Drogi wyszczególnione w załączniku nr 1 do projektu uchwały Rady Gminy Bogatynia są drogami:

a) dojazdowymi: Aleja Żytawska , ul. Generała Władysława Andersa, ul. Generała Stefana Roweckiego – Grota , ul. Marszałka Józefa Piłsudskiego, ul. Danuty Siedzikówny – Inki

b) droga lokalna: ul. Rotmistrza Witolda Pileckiego.

i powstały wyniku podziału istniejących byłych ulic, tj. ul. Ludwika Waryńskiego, ul. Georgia Dymitrowa oraz ul. Bojowników o Wolność i Demokrację.

Drogi w miejscowości Bogatynia określone w wykazie stanowiącym załącznik nr 1 do niniejszego wniosku, których przebieg zaznaczono na mapach stanowiących załącznik nr 2 – mają znaczenie lokalne – stanowią uzupełniającą sieć dróg służących miejscowym potrzebom. Przedmiotowe drogi są własnością Gminy Bogatynia.

Ustalenie przebiegu dróg gminnych dotyczy 6 dróg (ulic) na terenie miasta Bogatynia i stanowi podstawę do nadania im numeracji jako drogom publicznym.

Zgodnie z cytowaną wyżej ustawą o drogach publicznych numery drogom gminnym nadaje Zarząd Województwa.

W związku z powyższym uchwałę uważa się za zasadną.

53R.0006.94.2017
133.0073.23.44.2017

Załącznik nr 1
do uchwały Nr.....2017
Rady Miejskiej w Bogatyni z dnia.....2017

Zalicza się do kategorii dróg gminnych niżej wymienione ulice:

- 1- Aleja Żytawska (dz. nr 15, 12, 8, 10 AM-16. obr.II Bogatynia),
- 2- ul. Generała Władysława Andersa (dz. nr 35, AM-16, obr. II Bogatynia),
- 3- ul. Rotmistrza Witolda Pileckiego (dz. nr 53, 55/3, 54/1, 50 (na części działki), AM-6 , obr. III Bogatynia),
- 4- ul. Generała Stefana Roweckiego – „Grota” (dz. nr 51/1, 51/2, 50 (na części działki), AM-6 , obr. III Bogatynia),
- 5- ul. Marszałka Józefa Piłsudskiego (dz. nr 72, AM-12, obr. II Bogatynia),
- 6- ul. Danuty Siedzikówny – „Inki” (dz. nr 51, 52, 55, AM-12, obr. II Bogatynia).

Przedmiotowe działki są własnością Gminy Bogatynia.

53R.0006.94.2017
1572-0053.23.44.2012

Załącznik nr 2

do uchwały Nr.....2017

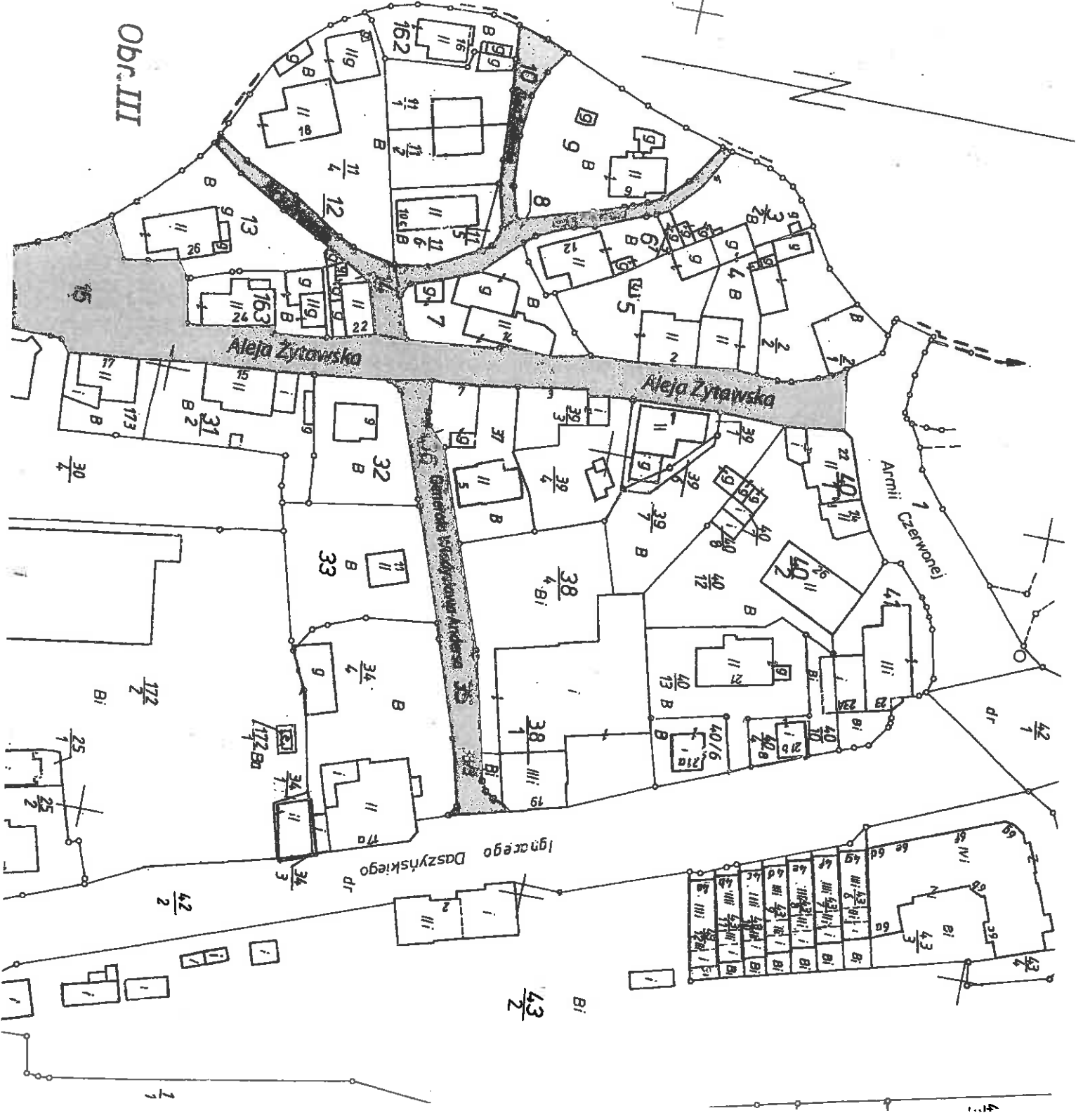
Rady Miejskiej w Bogatyni z dnia.....2017

Wykaz dróg wraz z przedstawioną lokalizacją - przebiegiem (załączniki mapowe):

- 1- Aleja Żytawska
- 2- ul. Generała Władysława Andersa
- 3- ul. Rotmistrza Witolda Pileckiego
- 4- ul. Generała Stefana Roweckiego – „Grota”
- 5- ul. Marszałka Józefa Piłsudskiego
- 6- ul. Danuty Siedzikówny – „Inki”

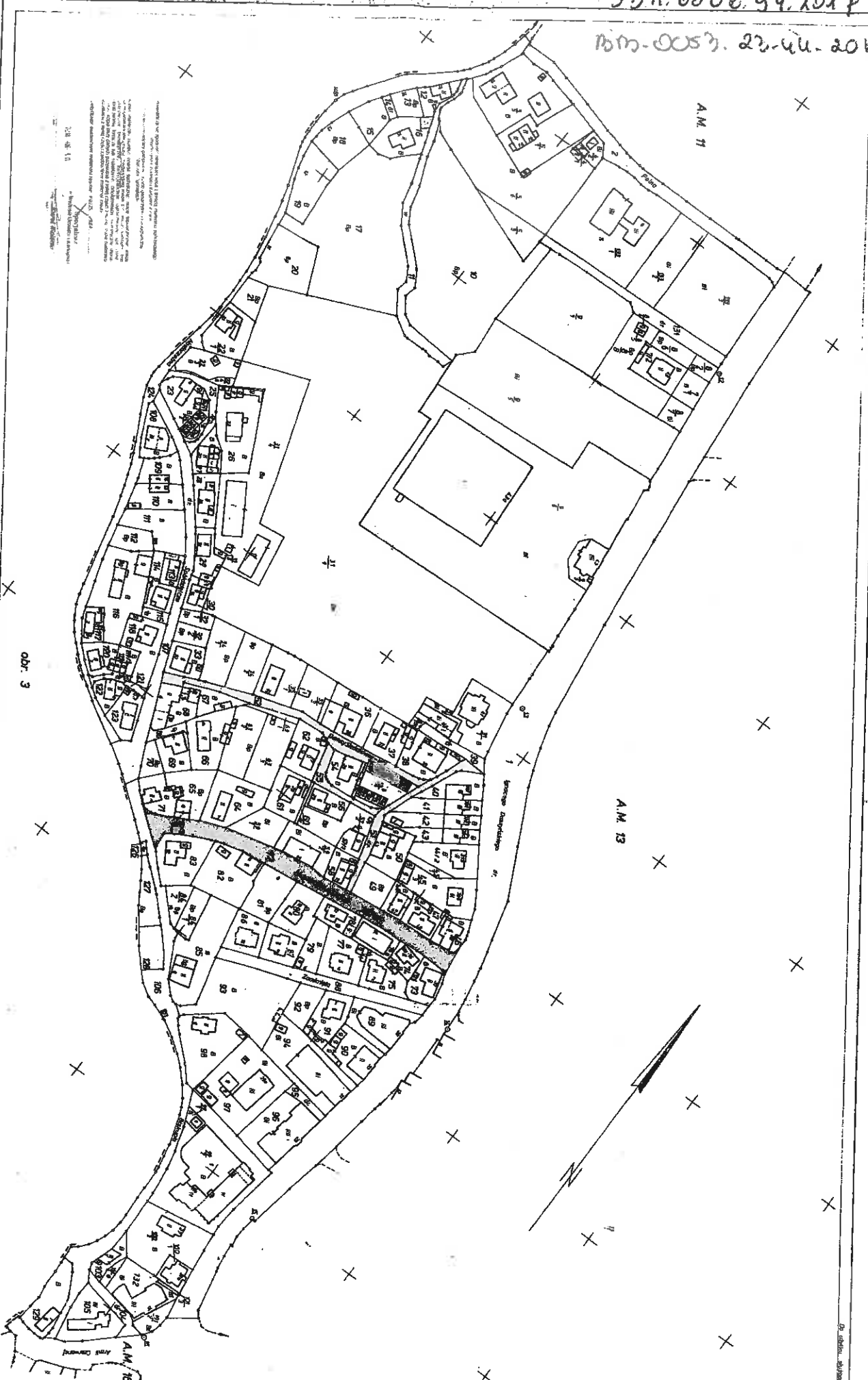
53R.0006.94.2017
nr. 0053. 23.04. 2017

Obr. III



5BR.0006.94.2014

10m-0053.22-uu-2012



Arkusz 12 (20)

województwo łódzkie
powiat zgorzelecki
gmina Bogatynia - II

numer ewidencyjny
54/14

skala 1:1000

BOGATYNIA

data 01.04.2014
autor
Dokol

MAPA EWIDENCJI GRUNTÓW



Wykazano w tym planie wszystkie nieruchomości gruntowe, w tym nieruchomości, które nie zostały jeszcze zarejestrowane w ewidencji gruntów i budynków.

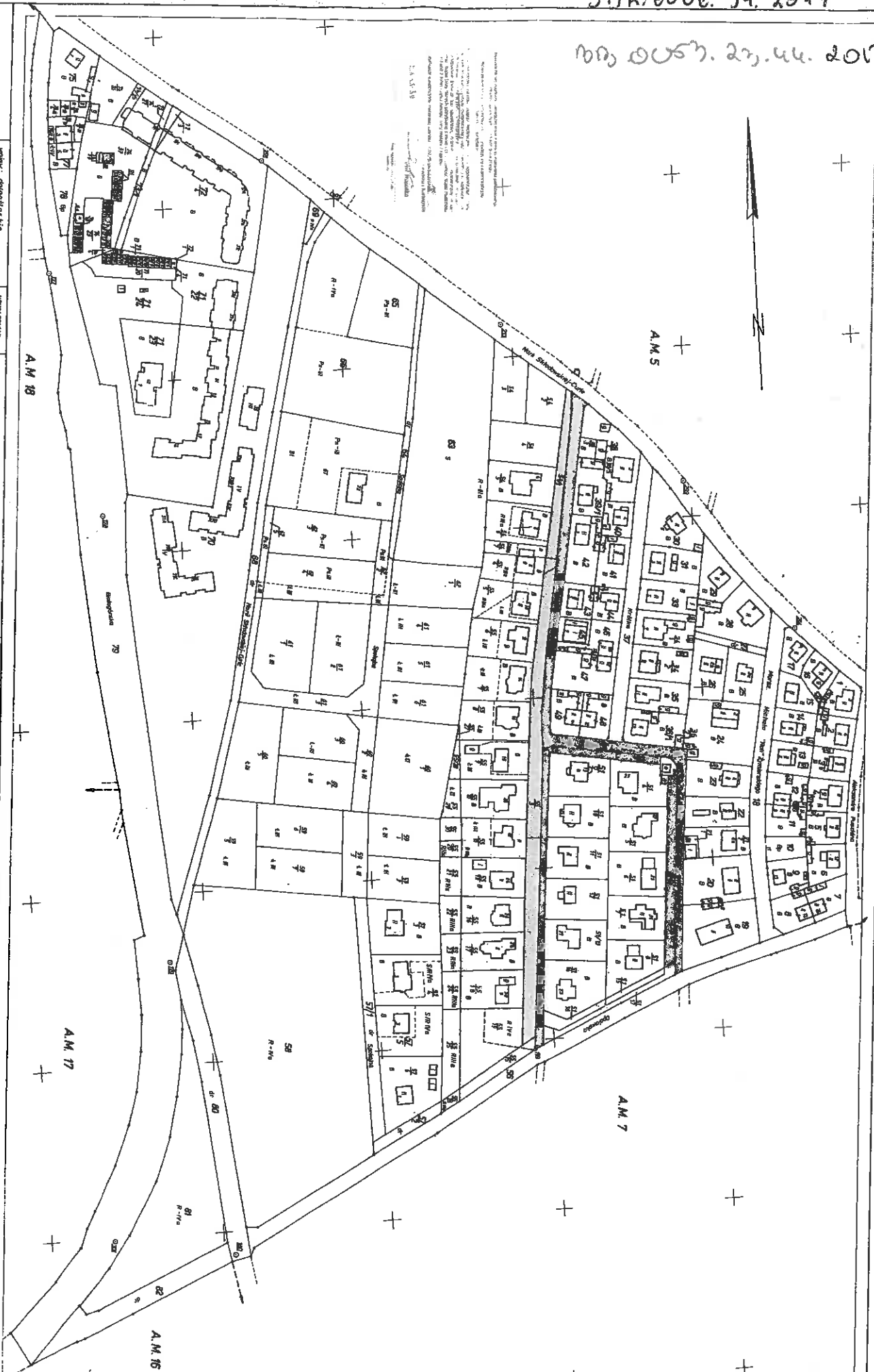
Wzrostki i inne symbole
Wzrostki i inne symbole
Wzrostki i inne symbole

nr ew. 78/82

nr ew. 78/82

53R.0006.44.2017

000 0057.23.44.2017



Nazwa i adres: Bogatynia, ul. A.M. 18
 Numer działki: 65
 Powierzchnia: 1000 m²
 Właściciel: ...
 Adres: ...
 Data: ...

ARKUSZ 6(20)

wzrost: domniemanie
plan: Zgromadzenie
data: Bogatynia - III

nowy plan: ...
skala: 1:1000

BOGATYNIA

MAPA EWIDENCJI GRUNTÓW



SŁUŻBOWY KADASTR
 Wykazanie w Dzielnym Rejestrze
 w Wykazie na podstawie danych
 z dnia 1.1.2017 r.

Kierownik: ...
 Inżynier: ...
 Inżynier: ...
 Inżynier: ...
 Inżynier: ...

Numer: ...
 Data: ...

5BR.0006.94.2017
10m.0957.23.44.2017

**Uchwała nr 241/2017
Zarządu Powiatu Zgorzeleckiego
z dnia 20 kwietnia 2017 r.**

w sprawie zaopiniowania propozycji zaliczenia dróg na terenie miasta Bogatynia do kategorii dróg gminny oraz ustalenia ich przebiegu.

Na podstawie art. 32 ust. 1 ustawy z dnia 5 czerwca 1998 roku o samorządzie powiatowym (tekst jednolity: Dz. U. 2016 r., poz. 814 ze zm.), w związku z art. 7 ust. 2 i art. 7a ustawy z dnia 21 marca 1985 roku o drogach publicznych (tekst jednolity: Dz. U. z 2016 r., poz. 1440 ze zm.),

**Zarząd Powiatu Zgorzeleckiego
uchwala, co następuje:**

§ 1.

Opiniuje się pozytywnie propozycję zaliczenia następujących dróg położonych na terenie miasta Bogatynia do kategorii dróg gminnych:

1. Aleja Żytawska w Bogatyni, zlokalizowana na działkach ewidencyjnych nr 8, 10, 12 i 15 AM-16 obręb II Bogatynia;
2. ulica Generała Władysława Andersa w Bogatyni, zlokalizowana na działce ewidencyjnej nr 35 AM-16 obręb II Bogatynia;
3. ulica Rotmistrza Witolda Pileckiego w Bogatyni, zlokalizowana na działkach ewidencyjnych nr 53, 54/1, 55/3 i (części działki) 50 AM-6 obręb III Bogatynia;
4. ulica Generała Stefana Roweckiego – Grota w Bogatyni, zlokalizowana na działkach ewidencyjnych nr 51/1, 51/2 i (części działki) 50 AM-6 obręb III Bogatynia;
5. ulica Marszałka Józefa Piłsudskiego w Bogatyni, zlokalizowana na działce ewidencyjnej nr 72 AM-12 obręb II Bogatynia;
6. ulica Danuty Siedzikówny – Inki w Bogatyni, zlokalizowana na działkach ewidencyjnych nr 51, 52 i 55 AM-12 obręb II Bogatynia.

§ 2.

Uchwała wchodzi w życie z dniem podjęcia.

Członkowie Zarządu:

Urszula Ciupak

Mariusz Wieczorek

Kazimierz Słabicki

Wiesława Kisiel-Smółka

Konrad Wysocki

5BR.0006.94.2017
m.m.-0003-23.uu.2017

UZASADNIENIE

Stosownie do postanowień art. 7 ust. 2 ustawy z dnia 21 marca 1985 roku o drogach publicznych (tekst jednolity: Dz. U. z 2016 r., poz. 1440 ze zm.), Urząd Miasta i Gminy Bogatynia przedłożył projekt uchwały Rady Miejskiej w Bogatyni w sprawie zaliczenia dróg w gminie Bogatynia do kategorii dróg gminnych oraz ustalenia ich przebiegu.

Zgodnie z treścią art. 7 ust. 1 i 2 ustawy z dnia 21 marca 1985 roku o drogach publicznych (tekst jednolity: Dz. U. z 2016 r., poz. 1440 ze zm.), do dróg gminnych zalicza się drogi o znaczeniu lokalnym niezaliczone do innych kategorii, stanowiące uzupełniającą sieć dróg służących miejscowym potrzebom, z wyłączeniem dróg wewnętrznych. Zaliczenie do kategorii dróg gminnych następuje w drodze uchwały rady gminy po zasięgnięciu opinii właściwego zarządu powiatu.

Drogi, których dotyczy przedłożony projekt Uchwały Rady Miejskiej w Bogatyni, i których przebieg zaznaczono na załącznikach mapowych, mają - zgodnie z oświadczeniem projektodawcy - znaczenie lokalne, stanowiąc uzupełniającą sieć dróg służących miejscowym potrzebom. Nadto, drogi te stanowią wyłączną własność Gminy Bogatynia i nie są zaliczone do innych kategorii dróg publicznych.

Zaliczenie w/w dróg do kategorii dróg gminnych pozwoli Gminie Bogatynia na efektywne planowanie ich remontów i modernizacji.

J. Jankowski

Bogatynia 31.05.2017

WNIOSEK DO BURMISTRZA MIASTA I GMINY BOGATYNIA O PODJĘCIE DECYZJI

Biuro Burmistrza
REJESTR WNIOSKÓW

BZI.IRI.0053.5.353.2017.SZ

05-06-2017

I. TEMAT:

Wniosek w sprawie podjęcia uchwał dotyczących:

- a) ustalenia przebiegu dróg gminnych – projekt Nr 1
- b) zaliczenia dróg do kategorii dróg gminnych – projekt Nr 2 i 3 zlokalizowanych na terenie miasta i gminy Bogatynia w celu zaliczenia ich do kategorii dróg publicznych

L. dz. 425 ilość zał.
podpis G. G.

II. WNIOSKUJĄCY:

Naczelnik Wydziału Realizacji Inwestycji

III. OPIS WNIOSKU Z UZASADNIEM:

W związku z:

- a) wprowadzeniem nowego nazewnictwa ulic
- b) zmianą lokalizacji starych ulic w wyniku podziału na nowe ulice
- c) koniecznością zmiany numeracji starych dróg (ulic) na nowe i nadanie im nowej numeracji
- d) brakiem numeracji istniejących dróg (stare ulice nie posiadały obowiązkowej numeracji dróg)

należy w celu nadania drogom statusu „dróg publicznych” podjąć uchwały przez Radę Miejską w sprawie:

1. ustalenia przebiegu dróg ,
2. zaliczenia dróg do kategorii dróg gminnych.

Zgodnie z art. 7 ust. 3 ustawy z dnia 21 marca 1985 o drogach publicznych (Dz.U. z 2016 poz. 1440 t.j.) ustalenie przebiegu istniejących dróg gminnych następuje w drodze uchwały rady miasta.

Jednocześnie informuję, iż zgodnie z art. 7 ust. 2 ustawy z dnia 21 marca 1985 o drogach publicznych (Dz.U. z 2016 poz. 1440 t.j.) Burmistrz Miasta i Gminy Bogatynia wystąpił do Zarządu Powiatu Zgorzeleckiego o zaopiniowanie wykazu dróg przewidzianych do zaliczenia do kategorii dróg gminnych. Zarząd Powiatu nie wniósł uwag do projektu uchwał (pisma w załączeniu).

Zarówno zaliczenie dróg do kategorii dróg gminnych jak i ustalenie przebiegu dróg na terenie miasta i gminy stanowi podstawę do nadania im numeracji jako drogom publicznym.

Aby, zgodnie z ustawą o drogach publicznych, niżej wymienione drogi można było zaliczyć do dróg publicznych muszą one być zaliczone do jednej z kategorii dróg – w tym przypadku do kategorii dróg gminnych.

Zgodnie z art. 10 ust. 7 ww. ustawy, numery drogom, po zaliczeniu ich do kategorii dróg publicznych nadaje drogom gminnym Zarząd Województwa.

Wniosek dotyczy:

I. Ustalenia przebiegu dróg (projekt Nr 1) nowo powstałych ulic w wyniku podziału starych ulic (ul. Bojowników o Wolność i Demokrację, ul. Dymitrowa, ul. Ludwika Waryńskiego) na:

1. Aleję Żytawską
2. ul. Generała Władysława Andersa
3. ul. Rotmistrza Witolda Pileckiego
4. Generała Stefana Roweckiego – „Grotę”
5. ul. Marszałka Józefa Piłsudskiego
6. ul. Danuty Siedzikówny – „Inki”

oraz istniejących dróg/ulic nieposiadających numeracji dróg, tj.:

7. ul. Kazimierza Wielkiego
8. ul. Kazimierza Jagiełłończyka
9. ul. Zygmunta Starego
10. ul. Jana III Sobieskiego
11. ul. Sportowa (Jasna Góra)
12. Aleja Solidarności
13. Aleja Zesłańców Sybiru

II. Zaliczenia do kategorii dróg gminnych (projekty Nr 2 i 3)

1. Alei Żytawskiej
2. ul. Generała Władysława Andersa
3. ul. Rotmistrza Witolda Pileckiego
4. Generała Stefana Roweckiego – „Grotę”
5. ul. Marszałka Józefa Piłsudskiego
6. ul. Danuty Siedzikówny – „Inki”
7. ul. Kazimierza Wielkiego
8. ul. Kazimierza Jagiełłończyka
9. ul. Zygmunta Starego
10. ul. Jana III Sobieskiego
11. ul. Sportowa (Jasna Góra)
12. Aleja Solidarności
13. Aleja Zesłańców Sybiru

W załączeniu:

1. projekty trzech uchwał
2. kopia pisma Zarządu Powiatu nr ID-RD.7110.1.2017.3 z dnia 17.05.2017
3. kopia Uchwały nr 241/2017 Zarządu Powiatu Zgorzeleckiego z dnia 20 kwietnia 2017

53R.0006.94.2017
PbPb.0053.23.44.2017

Wniosek opracował: Szymon Zaremba



IV. Wydział opracowujący wniosek:

31.05.17 ✓

Data

Naczelnik Wydziału
Realizacji Inwestycji

mgr.inż. Czesław Brożyna

Podpis

V. Opinia Radcy Prawnego:

2017.05.31

Data



Podpis

Zgodnie z art. 107 § 1

VI. Z-ca Burmistrza ds. Inwestycji:

1.06.2017

Data



Podpis

VII. Decyzja Burmistrza Miasta i Gminy w Bogatyni:

Akceptuję i kieruję pod obrady RM


1.06.2017

Data

Podpis

BURMISTRZ
Miasta i Gminy Bogatynia

mgr Andrzej Grzmielewicz





SBR IRI

Wyciąg
z Protokołu Nr 44.17 ze spraw rozpatrzonych przez Burmistrza
dnia 08 czerwca 2017 r.

RW.425.2017-BZI.IRL.0053.5.353.2017.SZ

23. Wniosek Naczelnika Wydziału Realizacji Inwestycji dotyczący przedłożenia pod obrady Rady Miejskiej w Bogatyni projektów uchwał w sprawie:

- ustalenia przebiegu dróg zlokalizowanych na terenie gminy Bogatynia,
- zaliczenia dróg w gminie Bogatynia do kategorii dróg gminnych,
- zaliczenia dróg w gminie Bogatynia do kategorii dróg gminnych.

BB.0053.23.44.2017

Burmistrz przedstawia projekty Uchwał Rady Miejskiej w Bogatyni w sprawie:

- ustalenia przebiegu dróg zlokalizowanych na terenie gminy Bogatynia,
- zaliczenia dróg w gminie Bogatynia do kategorii dróg gminnych,
- zaliczenia dróg w gminie Bogatynia do kategorii dróg gminnych.

Projekty uchwał (wraz z oryginałem wniosku i załącznikami) przekazuje się do Przewodniczącego Rady Miejskiej w celu skierowania do właściwych komisji problemowych oraz pod obrady.

Wniosek rozpatrzono dnia 1.06.2017 r. z pominięciem rejestracji w Rejestrze Wniosków.

Podinspektor ds. administracyjnych

Gowin
Katarzyna Gowin