

Biurow Rady Miejskiej
wpłynęło dnia

13-06-2017

komisja
Przewodnicząca
Rady Miejskiej w Bogatyni
+ Sesja
Dorota Bojarkowska
Projekt (Nr 3) 13 CZE. 2017

B.R. 0006. 95. 2017

Nr. 0053. 95. 44. 2017

MATERIAŁY NA SESJĘ

RADA MIEJSKA

KOPIA

L. dz. ilość zał. Rady Miejskiej w Bogatyni

podpis z dnia 2017

95. 2017

w sprawie zaliczenia dróg w gminie Bogatynia do kategorii dróg gminnych

Na podstawie art. 18 ust.2 pkt.15 ustawy o samorządzie gminnym (Dz.U. 2016 poz. 446, z późn. zm.) w związku z art. 7 ust. 2 ustawy z dnia 21 marca 1985 roku o drogach publicznych (Dz.U. z 2016 poz. 1440 j.t.) Rada Miejska w Bogatyni po zasięgnięciu opinii Zarządu Powiatu Zgorzeleckiego uchwała co następuje:

§ 1. Zalicza się do kategorii dróg gminnych drogi zlokalizowane na terenie gminy Bogatynia wyszczególnione w załączniku nr 1 do uchwały.

§ 2. Położenie dróg, o których mowa w § 1 określone jest na mapach stanowiących załącznik nr 2 do uchwały.

§ 3. Wykonanie uchwały powierza się Burmistrzowi Miasta i Gminy Bogatynia.

§ 4. Uchwała podlega ogłoszeniu w Dzienniku Urzędowym Województwa Dolnośląskiego

§ 5. Uchwała wchodzi w życie po upływie 14 dni od dnia ogłoszenia w Dzienniku Urzędowym Województwa Dolnośląskiego.

*liczn. rozprawy
14.06.2017
WGA*



UZASADNIENIE

Uchwały Nr..... Rady Miejskiej w Bogatyni z dnia.....2017.

w sprawie zaliczenia dróg w gminie Bogatynia do kategorii dróg gminnych

Zgodnie art. 7 ust. 2 ustawy z dnia 21 marca 1985 r. o drogach publicznych (Dz.U. z 2016 poz. 1440 j.t.) Burmistrz Miasta i Gminy Bogatynia występuje do Zarządu Powiatu Zgorzeleckiego o zaopiniowanie wykazu dróg przewidzianych do zaliczenia do kategorii dróg gminnych.

Stosownie do ww. ustawy do właściwości Rady Gminy należy podejmowanie uchwał w sprawie nadawania drogom służącym miejscowym potrzebom, kategorii dróg gminnych. Podjęcie tej uchwały powinno być poprzedzone zasięgnięciem opinii Zarządu Powiatu. Mając powyższe na uwadze, Burmistrz Miasta i Gminy przesłał do Zarządu Powiatu Zgorzeleckiego projektu uchwały dotyczącej ustanowienia kategorii dróg gminnych.

Zarząd Powiatu Zgorzeleckiego nie wniósł uwag do projektu uchwały.

Drogi wyszczególnione w załączniku nr 1 do projektu uchwały Rady Gminy Bogatynia są drogami:

- a) dojazdowymi: ul. Kazimierza Wielkiego, ul. Zygmunta Starego, ul. Jana III Sobieskiego, ul. Kazimierza Jagiellończyka (Bogatynia),
- b) droga główna: Aleja Solidarności (Bogatynia),
- c) droga zbiorcza: Aleja Zesłańców Sybiru (Bogatynia),
- d) droga lokalna: ul. Sportowa (Jasna Góra),

Drogi w miejscowości Bogatynia określone w wykazie stanowiącym załącznik nr 1 do niniejszego wniosku, których przebieg zaznaczono na mapach stanowiących załączniki – mają znaczenie lokalne – stanowią uzupełniającą sieć dróg służących miejscowym potrzebom, – nie są zaliczone do innych kategorii dróg publicznych. Przedmiotowe drogi są własnością Gminy Bogatynia. Nadanie przedmiotowej kategorii drogom pozwoli na efektywne planowanie ich remontów i modernizacji.

Propozycja zaliczenia do kategorii publicznych dróg gminnych dotyczy 7 dróg na terenie Miasta i Gminy Bogatynia.

Zaliczenie dróg do kategorii dróg gminnych stanowi podstawę do nadania im numeracji jako drogom publicznym.

53A.0006.95.2017
100.0053.23.44.2017

Zgodnie z cytowaną wyżej ustawą o drogach publicznych numery drogom gminnym nadaje Zarząd Województwa.

W związku z powyższym podjęcie uchwały jest zasadne.

W załączeniu:

1. Uchwała nr XXXI/286/12 z dnia 8 lutego 2012r w sprawie nadania nazwy ulic

53R.0906.95.2017
200-0953.23-44.2017

Załącznik nr 1

do uchwały Nr.....2017

Rady Miejskiej w Bogatyni z dnia.....2017

Zalicza się do kategorii dróg gminnych niżej wymienione ulice:

- 1) ul. Kazimierza Wielkiego (dz. nr 15/7 i 15/30, AM13, obr. II Bogatynia),
- 2) ul. Zygmunta Starego (dz. nr 24/21 i 27/173, AM14, obr. II Bogatynia),
- 3) ul. Jana III Sobieskiego (dz. nr 26/40 i 27/167, AM14, obr. II Bogatynia),
- 4) ul. Kazimierza Jagiellończyka (dz. nr 26/49 i 27/170, AM14, obr. II Bogatynia),
- 5) Aleja Solidarności
(AM-14, dz. nr 27/182, 27/182, 26/57, 26/56, 26/34, 21/4, 26/55, 27/181, 23/2, obr. II Bogatynia
AM-6 dz. nr 8/14, 8/18, 6/2, 4/10, 3/2, 2/2, 10/2, 8/16 obr. II Bogatynia
AM-7 dz. nr 227/6 obr. II Bogatynia
AM-11 dz. nr 14/2, 10/2, 9/2 obr. II Bogatynia
AM-9 dz. nr 16/2, 15/2, 19/2, 13/2, 10/2, 6/8, 12/8, 12/5, 7/1, 8/1, 17/2 obr. II Bogatynia
AM- 1 dz.nr 227/5, 6/32 obr. II Bogatynia),
- 6) Aleja Zesłańców Sybiru (dz. nr 12/4, 14/3, 63, 15/2, AM-15, obr. II Bogatynia; 28, 3/8, 27 AM-4, obr. II Bogatynia, 304/1, 1/187, 1/14, 16/2, 304/5, AM-1, obr. I Bogatynia (powyższe działki są własnością Gminy Bogatynia, za wyjątkiem dz. nr 1/14, AM-1, obr. I Bogatynia – będąca własnością Skarbu Państwa we władaniu Agencji Nieruchomości Rolnych – w trakcie przejęcia),
- 7) ul. Sportowa (dz. nr 201 AM-1, obr. Jasna Góra, dz. nr 327/2 AM -1, obr. Opolno Zdrój, powyższe działki są własnością Starosty Zgorzeleckiego, jednakże droga została przekazana pod zarząd Burmistrza Bogatyni)
 - a) uchwała nr XXIX/253/05 Rady Miasta i Gminy Bogatynia z dnia 27.09.2005r.
 - b) uchwała nr XXV/158/2004 Rady Powiatu Zgorzeleckiego z dnia 27 sierpnia 2004r.

5 BR. 0006. 95. 2017
100-0053. 23. 44. 2017

Załącznik nr 2

do uchwały Nr.....2017

Rady Miejskiej w Bogatyni z dnia.....2017

Wykaz dróg wraz z przedstawioną lokalizacją (załączniki mapowe):

- 1) ul. Kazimierza Wielkiego (Bogatynia)
- 2) ul. Zygmunta Starego (Bogatynia)
- 3) ul. Jana III Sobieskiego (Bogatynia)
- 4) ul. Kazimierza Jagiełłończyka (Bogatynia)
- 5) Aleja Solidarności (Bogatynia)
- 6) Aleja Zesłańców Sybiru (Bogatynia)
- 7) ul. Sportowa (Jasna Góra)

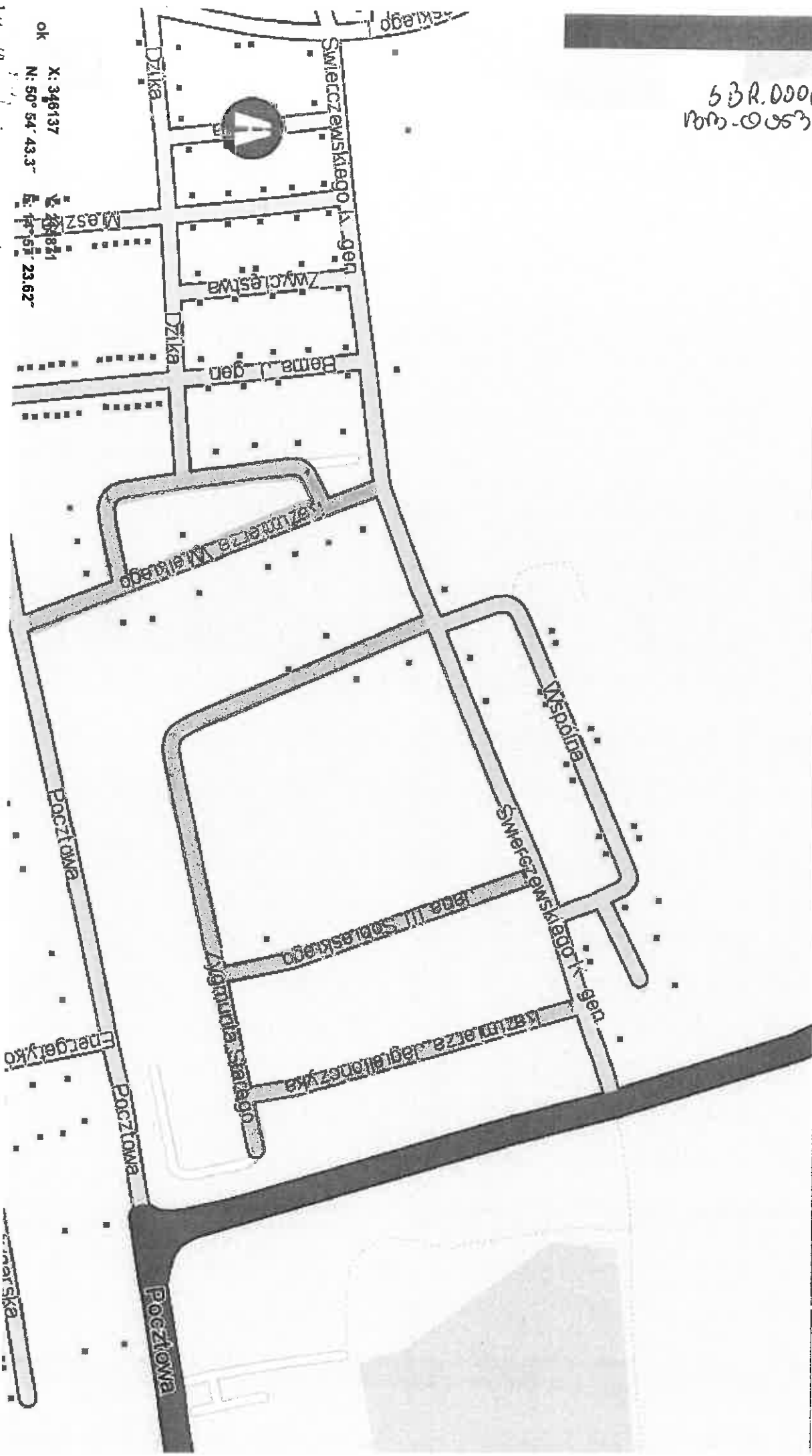
53R.0006.95.2017
Pom. 0053. 23.11.2017

Zgłoś problem

Działki na sprzedaż

Inwestycje

Szukaj...



ok
X: 346137
N: 50° 54' 43.3"
E: 15° 23.62"
Miesz. 20821
P: 157 23.62"

53R.0006.95.2017
BM.0053.23.uu.2012

Zgłoś problem Działki na sprzedaż Inwestycje

Szukaj...

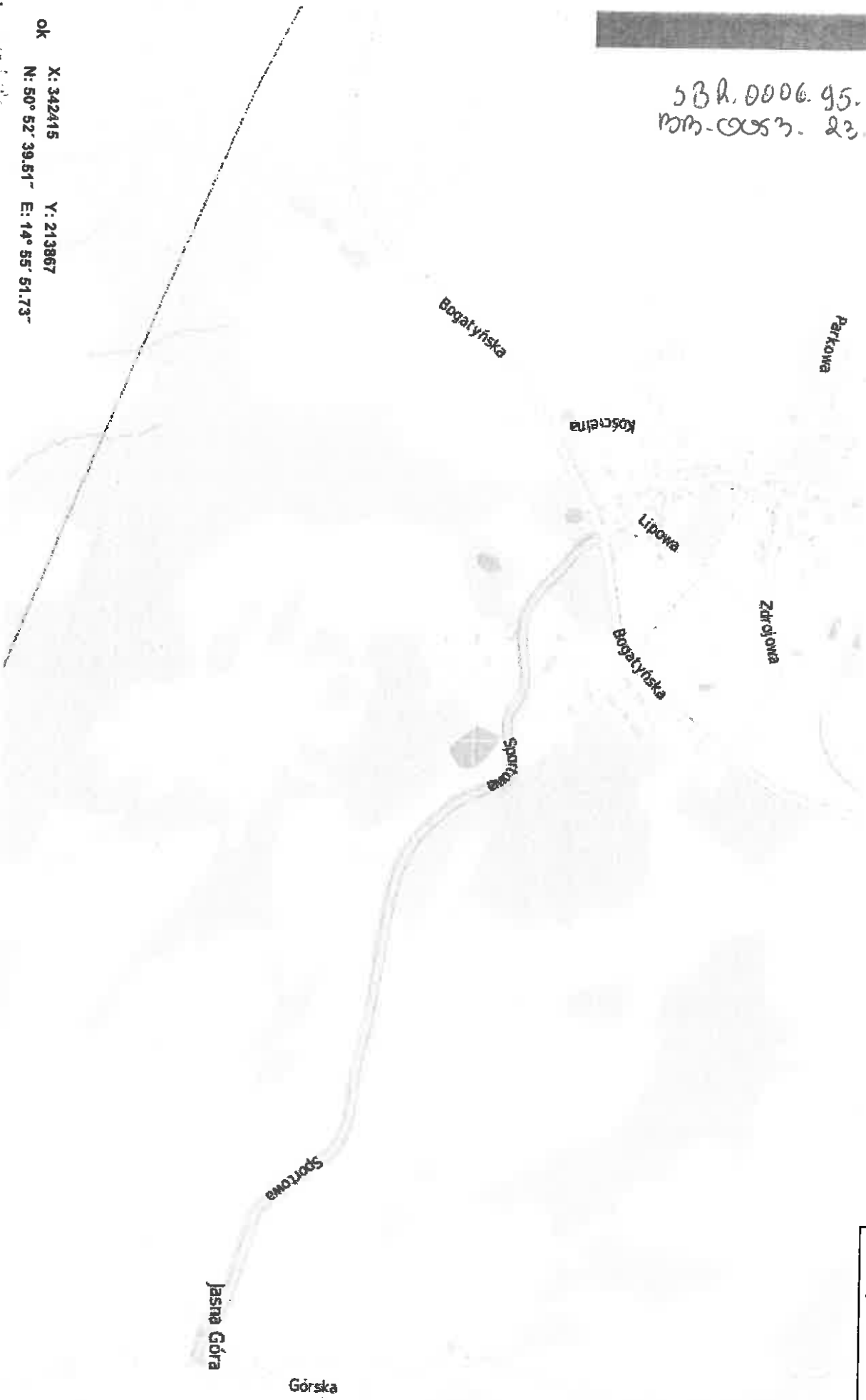
ok X: 346566 Y: 214488
N: 50° 54' 54.7" E: 14° 56' 11.75"
<http://bogatynia.e-mapa.net/>



53R.0006.95.2017
POM-0003.23.44.2012




- Zgłoś problem
- Działki na sprzedaż
- Inwestycje
-



ok
X: 342415 Y: 213867
N: 50° 52' 39.51" E: 14° 55' 51.73"
<http://bogatynia.e-mapa.net/>

53R.0006.95.2017
0000003.23.44.2012



Zgłoś problem Działki na sprzedaż Inwestycje

53 R. 0006. 95. 2017
Poz. 0053. 23. 44. 2017

**Uchwały Nr XXXI/286/12
Rady Gminy i Miasta Bogatynia
z dnia 8 lutego 2012 roku**

w sprawie nadania nazw ulic

Na podstawie art.18 ust. 2 pkt 13 ustawy z dnia 8 marca 1990 roku o samorządzie gminnym (tekst jedn. z 2001 roku Dz. U Nr 142, poz.1591 z późniejszymi zmianami), Rada Gminy i Miasta Bogatynia uchwala, co następuje:

§ 1

Nadaje się nazwy ulic zlokalizowanych na nowo powstałym osiedlu mieszkaniowym w Bogatyni:

ulica I – **Kazimierza Wielkiego** – dz. nr 15/7 i 15/30 AM 13 obr. II Bogatynia

ulica II – **Jana III Sobieskiego** – dz. nr 26/40 i 27/167 AM 14 obr. II Bogatynia

ulica III – **Kazimierza Jagiellończyka** – dz. nr 26/49 i 27/170 AM 14 obr. II Bogatynia

ulica IV – **Zygmunta Starego** – dz. nr 24/21 i 27/173 AM 14 obr. II Bogatynia.

§ 2

Położenie ulic przedstawiają załączniki mapowe nr 1 i2 stanowiące integralną część niniejszej uchwały.

§ 3

Wykonanie uchwały powierza się Burmistrzowi Miasta i Gminy Bogatynia.

§ 4

Traci moc uchwała nr XXXIV/306/06 Rady Gminy i Miasta w Bogatyni z dnia 11 kwietnia 2006 roku w sprawie nadania nazw ulic.

§ 5

Uchwała wchodzi w życie po upływie 14 dni od ogłoszenia w Dzienniku Urzędowym Województwa Dolnośląskiego.

PRZEWODNICZĄCY
Rady Gminy i Miasta
Stefanek
Patryk Stefanek

SBR. 0006. 95. 2017
Nr. 0053. 23. 44. 2017

Uzasadnienie

Uchwała o nadaniu nazw ulic obejmuje obszar zlokalizowany w Bogatyni na terenie nowo powstającego osiedla mieszkaniowego pomiędzy ulicami: Pocztową i gen. Karola Świerczewskiego.

Lokalizacja ulic określona została na załącznikach graficznych.

W dniu 11 kwietnia 2006 roku Rada Gminy i Miasta Bogatynia podjęła uchwałę nr XXXIV/306/06 w sprawie nadania nazw ulic zlokalizowanych na nowo powstającym osiedlu. Od czasu podjęcia uchwały do dnia dzisiejszego na terenie osiedla zaszły liczne zmiany w numeracji działek związane z ich podziałami, co spowodowało zmiany lokalizacji ulic i brak możliwości prawidłowego umieszczenia ich nazw na mapach ewidencyjnych oraz sytuacyjno – wysokościowych. W związku z powyższym konieczne jest uchylenie uchwały z 2006 roku oraz podjęcie nowej, zawierającej aktualną numerację działek.

W nowej uchwale nie ulegnie zmianie lokalizacja ulicy Kazimierza Wielkiego, ponieważ na tym terenie nie zmieniła się numeracja działek. Zlikwidowana całkowicie zostanie natomiast ulica Stefana Batorego, ponieważ działka 25/6 AM 14 obr. II Bogatynia stanowi własność prywatną, oraz nie jest drogą. Pozostałe działki stanowią własność gminy Bogatynia.

Zgodnie z informacją uzyskaną w Wydziale Spraw Obywatelskich do dnia dzisiejszego przy ulicach objętych uchwałą (wyłączając ulicę Kazimierza Wielkiego) nikt nie został zameldowany.

PRZEWODNICZĄCY
Rady Gminy i Miasta
Patryk Stojanek
Patryk Stojanek



ZARZĄD POWIATU
ZGORZELECKIEGO
ID-RD.7110.1.2017.3

MB.0033.23.44.2012
53R.0006.95.2017
Zgorzelec, 2017.05.17

Urząd Miasta i Gminy
Bogatynia
ul. Daszyńskiego 1
59-920 Bogatynia

W odpowiedzi na wniosek Urzędu Miasta i Gminy Bogatynia, znak: BZI.IRI.7013.033.2.20.2017.SZ, dotyczący zaopiniowania przedłożonego projektu uchwały Rady Miejskiej Bogatynia w sprawie zaliczenia dróg w gminie Bogatynia do kategorii dróg gminnych oraz ustalenia ich przebiegu, Zarząd Powiatu Zgorzeleckiego - w oparciu o treść art. 7 ust. 2 oraz art. 7a ustawy z dnia 21 marca 1985 roku o drogach publicznych (tekst jednolity: Dz. U. z 2016 r., poz. 1440 ze zm.) - informuje, że nie wnosi uwag do w/w projektu uchwały, a tym samym akceptuje propozycję zaliczenia następujących dróg położonych na terenie gminy Bogatynia do kategorii dróg gminnych:

1. ulica Kazimierza Wielkiego w Bogatyni;
2. ulica Zygmunta Starego w Bogatyni;
3. ulica Jana III Sobieskiego w Bogatyni;
4. ulica Kazimierza Jagiellończyka w Bogatyni;
5. Aleja Solidarności w Bogatyni;
6. Aleja Zesłańców Sybiru w Bogatyni;
7. ulica Sportowa w Jasnej Górze, gmina Bogatynia.

Przewodnicząca Zarządu
Powiatu Zgorzeleckiego

Urszula Ciupaś

Otrzymują:

1. Adresat
2. a/a

Sprawę prowadzi:

Inspektor Anna Ornat
Wydział Inwestycji i Drogownictwa
e-mail: drogownictwo@powiat.zgorzelec.pl
tel. 75 77 501 82

Starostwo Powiatowe w Zgorzelcu
ul. Bohaterów II Armii WP 8a, 59-900 Zgorzelec
tel. (0-75) 77 615 55 fax (0-75) 77 17 930
www.powiatzgorzelecki.pl
e-mail: starosta@powiat.zgorzelec.pl

53 R. 0006. 95. 2017
M P. 0053. 23. 44. 2017

**Uchwała Nr XXV/158/2004
Rady Powiatu Zgorzeleckiego
z dnia 27 sierpnia 2004 r.**

w sprawie pozbawienia dotychczasowej kategorii drogi powiatowej nr 2366 D relacji Opolno Zdrój - Jasna Góra - Bogatynia, 2399 D Bielawa Dolna-Prędocice, 2404 D Pieńsk-granica państwa, 2402 D Pieńsk-Stojanówek.

Na podstawie art. 12 pkt 11 ustawy z dnia 5 czerwca 1998r. o samorządzie powiatowym (Dz. U. z 2001r. Nr 142, poz. 1592, z 2002r. Nr 23, poz. 220, Nr 62, poz. 558, Nr 113, poz. 984, Nr 200, poz. 1688, Nr 214, poz. 1806, z 2003r. Nr 162, poz. 1568, z 2004r. Nr 102, poz. 1055) oraz art. 6a ust. 2 i art. 10 ust. 1 ustawy z dnia 21 marca 1985r. o drogach publicznych (Dz. U. z 2000r. Nr 71 poz.838, Nr 86, poz. 958, Nr 12, poz. 136, z 2001r. Nr 125, poz. 1371, z 2002r. Nr 25, poz. 253, Nr 41, poz. 365, Nr 62, poz. 554, Nr 74, poz. 676, Nr 89, poz. 804, Nr 113, poz. 984, Nr 216, poz. 1826, z 2003r. Nr 80, poz. 721, Nr 80, poz. 717, Nr 200, poz. 1953.)

**Rada Powiatu Zgorzeleckiego
uchwała, co następuje:**

§1.

1. Pozbawia się kategorii dróg powiatowych drogi określone w załączniku do niniejszej uchwały.
2. Drogi określone w ust.1 zostaną zaliczone do kategorii dróg gminnych

§ 2.

Wykonanie uchwały powierza się Zarządowi Powiatu Zgorzeleckiego.

§ 3.

Uchwała wchodzi w życie z dniem 1 stycznia 2005 roku.

WICEPRZEWODNICZĄCA
RADY POWIATU
ZGORZELECKIEGO
Hanna Ilnicka
Hanna Ilnicka

**UCHWAŁA Nr XXIX/253/05
Rady Miasta i Gminy Bogatynia
z dnia 27 września 2005 r.**

w sprawie zaliczenia do kategorii drogi gminnej drogi nr 2366D
relacji Opolno Zdrój – Jasna Góra – Bogatynia

Na podstawie art. 18 ust. 2 pkt 9 ustawy z dnia 8 marca 1990 r. o samorządzie gminnym (tj. Dz. U. z 2001 r. Nr 142, poz. 1591 z późniejszymi zmianami) w zw. z art. 7, ust. 2 oraz art. 10 ust. 2 i 3 ustawy z dnia 21 marca 1985 r. o drogach publicznych (Dz. U. z 2000 r. Nr 71 poz. 838 z późn. zm.),

Rada Gminy i Miasta w Bogatyni uchwala co następuje:

§1

Zalicza się drogę nr 2366 D relacji Opolno Zdrój – Jasna Góra – Bogatynia do kategorii drogi gminnej.

§2

Wykonanie Uchwały powierza się Burmistrzowi Miasta i Gminy Bogatynia.

§3

Uchwała wchodzi w życie z dniem podjęcia z mocą obowiązującą od dnia 1 stycznia 2006 r.

PRZEWODNICZĄCY
Rady Gminy i Miasta
Henryk Boruta
Henryk Boruta

Bogatynia 31.05.2017

WNIOSEK DO BURMISTRZA MIASTA I GMINY BOGATYNIA O PODJĘCIE DECYZJI

Biuro Burmistrza
REJESTR WNIOSKÓW

BZI.IRI.0053.5.353.2017.SZ

05-06-2017

I. TEMAT:

Wniosek w sprawie podjęcia uchwał dotyczących:

- a) ustalenia przebiegu dróg gminnych – projekt Nr 1
- b) zaliczenia dróg do kategorii dróg gminnych – projekt Nr 2 i 3 zlokalizowanych na terenie miasta i gminy Bogatynia w celu zaliczenia ich do kategorii dróg publicznych

L. dz. 425 ilość zał.
podpis G. Gash.....

II. WNIOSKUJĄCY:

Naczelnik Wydziału Realizacji Inwestycji

III. OPIS WNIOSKU Z UZASADNIEM:

W związku z:

- a) wprowadzeniem nowego nazewnictwa ulic
- b) zmianą lokalizacji starych ulic w wyniku podziału na nowe ulice
- c) koniecznością zmiany numeracji starych dróg (ulic) na nowe i nadanie im nowej numeracji
- d) brakiem numeracji istniejących dróg (stare ulice nie posiadały obowiązkowej numeracji dróg)

należy w celu nadania drogom statusu „dróg publicznych” podjąć uchwały przez Radę Miejską w sprawie:

1. ustalenia przebiegu dróg ,
2. zaliczenia dróg do kategorii dróg gminnych.

Zgodnie z art. 7 ust. 3 ustawy z dnia 21 marca 1985 o drogach publicznych (Dz.U. z 2016 poz. 1440 t.j.) ustalenie przebiegu istniejących dróg gminnych następuje w drodze uchwały rady miasta.

Jednocześnie informuję, iż zgodnie z art. 7 ust. 2 ustawy z dnia 21 marca 1985 o drogach publicznych (Dz.U. z 2016 poz. 1440 t.j.) Burmistrz Miasta i Gminy Bogatynia wystąpił do Zarządu Powiatu Zgorzeleckiego o zaopiniowanie wykazu dróg przewidzianych do zaliczenia do kategorii dróg gminnych. Zarząd Powiatu nie wniósł uwag do projektu uchwał (pisma w załączeniu).

Zarówno zaliczenie dróg do kategorii dróg gminnych jak i ustalenie przebiegu dróg na terenie miasta i gminy stanowi podstawę do nadania im numeracji jako drogom publicznym.

Aby, zgodnie z ustawą o drogach publicznych, niżej wymienione drogi można było zaliczyć do dróg publicznych muszą one być zaliczone do jednej z kategorii dróg – w tym przypadku do kategorii dróg gminnych.

Zgodnie z art. 10 ust. 7 ww. ustawy, numery drogom, po zaliczeniu ich do kategorii dróg publicznych nadaje drogom gminnym Zarząd Województwa.

Wniosek dotyczy:

I. Ustalenia przebiegu dróg (projekt Nr 1) nowo powstałych ulic w wyniku podziału starych ulic (ul Bojowników o Wolność i Demokrację, ul. Dymitrowa, ul. Ludwika Waryńskiego) na:

1. Aleję Żytawską
2. ul. Generała Władysława Andersa
3. ul. Rotmistrza Witolda Pileckiego
4. Generała Stefana Roweckiego – „Grotę”
5. ul. Marszałka Józefa Piłsudskiego
6. ul. Danuty Siedzikówny – „Inki”

oraz istniejących dróg/ulic nieposiadających numeracji dróg, tj.:

7. ul. Kazimierza Wielkiego
8. ul. Kazimierza Jagiełłończyka
9. ul. Zygmunta Starego
10. ul. Jana III Sobieskiego
11. ul. Sportowa (Jasna Góra)
12. Aleja Solidarności
13. Aleja Zesłańców Sybiru

II. Zaliczenia do kategorii dróg gminnych (projekty Nr 2 i 3)

1. Alei Żytawskiej
2. ul. Generała Władysława Andersa
3. ul. Rotmistrza Witolda Pileckiego
4. Generała Stefana Roweckiego – „Grotę”
5. ul. Marszałka Józefa Piłsudskiego
6. ul. Danuty Siedzikówny – „Inki”
7. ul. Kazimierza Wielkiego
8. ul. Kazimierza Jagiełłończyka
9. ul. Zygmunta Starego
10. ul. Jana III Sobieskiego
11. ul. Sportowa (Jasna Góra)
12. Aleja Solidarności
13. Aleja Zesłańców Sybiru

W załączeniu:

1. projekty trzech uchwał
2. kopia pisma Zarządu Powiatu nr ID-RD.7110.1.2017.3 z dnia 17.05.2017
3. kopia Uchwały nr 241/2017 Zarządu Powiatu Zgorzeleckiego z dnia 20 kwietnia 2017

53R.0006.95.2017
1310.0053.23.44.2017

Wniosek opracował: Szymon Zaremba



IV. Wydział opracowujący wniosek:

31.05.17v

Data

Naczelnik Wydziału
Realizacji Inwestycji

mgr.inż. Czesław Brożyna

Podpis

V. Opinia Rady Prawnego:

2017.05.31

Data



Podpis

zgodnie z wnioskiem

VI. Z-ca Burmistrza ds. Inwestycji:

1.06.2017

Data



Podpis

VII. Decyzja Burmistrza Miasta i Gminy w Bogatyni:


Akceptuję i kieruję pod obrady RM

1.06.2017r.

Data

Podpis

BURMISTRZ
Miasta i Gminy Bogatynia
mgr Andrzej Grzmielewicz





SBR IRI

Wyciąg
z Protokołu Nr 44.17 ze spraw rozpatrzonych przez Burmistrza
dnia 08 czerwca 2017 r.

RW.425.2017-BZL.IRI.0053.5.353.2017.SZ

23. Wniosek Naczelnika Wydziału Realizacji Inwestycji dotyczący przedłożenia pod obrady Rady Miejskiej w Bogatyni projektów uchwał w sprawie:

- ustalenia przebiegu dróg zlokalizowanych na terenie gminy Bogatynia,
- zaliczenia dróg w gminie Bogatynia do kategorii dróg gminnych,
- zaliczenia dróg w gminie Bogatynia do kategorii dróg gminnych.

BB.0053.23.44.2017

Burmistrz przedstawia projekty Uchwał Rady Miejskiej w Bogatyni w sprawie:

- ustalenia przebiegu dróg zlokalizowanych na terenie gminy Bogatynia,
- zaliczenia dróg w gminie Bogatynia do kategorii dróg gminnych,
- zaliczenia dróg w gminie Bogatynia do kategorii dróg gminnych.

Projekty uchwał (wraz z oryginałem wniosku i załącznikami) przekazuje się do Przewodniczącego Rady Miejskiej w celu skierowania do właściwych komisji problemowych oraz pod obrady.

Wniosek rozpatrzono dnia 1.06.2017 r. z pominięciem rejestracji w Rejestrze Wniosków.

Podinspektor ds. administracyjnych

Gowin
Katarzyna Gowin